

# Componente C

## Rassegna stampa di progetto

Anno 2016



Francia, e hanno definito la lista dei progetti da finanziare per il primo avviso. In totale, è stato assegnato un finanziamento di oltre 71 milioni e mezzo, di cui 60 milioni e 763 mila euro provenienti dal Fesr, il Fondo europeo di sviluppo regionale. L'aggiudicazione è provvisoria, ma subito dopo le verifiche del caso saranno finanziati in tutto 38 progetti che negli auspici di Bruxelles contribuiranno a declinare sul territorio gli obiettivi di sviluppo intelligente, inclusivo e sostenibile fissati per il 2020. Cinque di questi coinvolgono la Riviera del corallo. Dalla nautica alle energie rinnovabili dalle biotecnologie al turismo innovativo e sostenibile, dalla promozione del patrimonio culturale e ambientale alla gestione della sicurezza ambientale, si tratta di interventi mirati a promuovere la crescita economica delle filiere vitali per i territori dello spazio transfrontaliero, a iniziare da Alghero. Insieme all'amministrazione Bruno, hanno aderito al progetto - che insiste nell'area di cooperazione compresa tra Sardegna, Toscana e Corsica - il Comune di Massarosa, il Comune di Orbetello, la Provincia di Lucca, il Dipartimento dell'Alta Corsica, l'Iframer, il Cirspe e il Dipartimento del Var. Alghero è dunque l'unico partner sardo dell'iniziativa, il cui obiettivo è di assistere lo sviluppo di un modello di gestione sostenibile dei sistemi lagunari attraverso l'attivazione di un insieme coordinato di interventi finalizzati a migliorare l'efficacia delle iniziative pubbliche in tema di tutela e valorizzazione del patrimonio ecosistemico dei laghi, delle lagune e degli stagni. Dalla cooperazione, dalla sua capacità finanziaria e progettuale, il settore Programmazione del Comune di Alghero, la cui responsabilità politica è in capo direttamente al sindaco Mario Bruno, si aspetta l'individuazione di una strategia di gestione ottimale per il sistema del Calich, che per Alghero e per il suo sviluppo turistico, economico e ambientale può rappresentare una risorsa straordinaria. Gli studi e gli interventi prospettati attraverso il piano operativo transfrontaliero dovrebbero finalmente portare alla soluzione dei problemi che contribuiscono al ripetersi ciclico del fenomeno della marea gialla sul litorale di Maria Pia.



**Interreg**



retralogs

MARITTIMO-IT FR-MARITIME

Fondo europeo di sviluppo regionale  
Fonds Européen de Développement Régional

# Componente C Rassegna stampa Anno 2017

La cooperazione al cuore del Mediterraneo  
La coopération au coeur de la Méditerranée



**Interreg**  
MARITTIMO-IT FR-MARITIME  
Fondo europeo di sviluppo regionale  
Fonds Européen de Développement Régional





**Interreg**



MARITTIMO-IT FR-MARITIME

Fondo europeo di sviluppo regionale  
Fondo Européen de Développement Régional



HOME

CRONACA

POLITICA

CULTURA & SPETTACOLI

ATTUALITÀ

CINEMA

ECONOMIA

**AMBIENTE**

SA

Publicato il 25 Gennaio 2020 alle 10:24

# Home / Ambiente / Progetto Retralags: Orbetello ospita il workshop transfrontaliero

**Ambiente** **Costa d'argento**

# Progetto Retralags: Orbetello ospita il workshop transfrontaliero

Due giornate intense di lavoro, che vedranno protagonisti esperti di settore, istituzioni regionali, nazionali e comunitarie

Redazione

0 72 Lettura di 2 minuti

La cooperazione al cuore del Mediterraneo  
La coopération au coeur de la Méditerranée





**Interreg**



**retralags**

MARITTIMO-IT FR-MARITIME

Fondo europeo di sviluppo regionale  
Fondo Européen de Développement Régional



Al via il workshop transfrontaliero promosso dal Comune di Orbetello, partner strategico del Progetto Retralags, dal 28 al 29 gennaio, in sinergia con il Comune di Alghero, ente capofila del Progetto Retralags.

Due giornate intense di lavoro, che vedranno protagonisti esperti di settore, istituzioni regionali, nazionali e comunitarie, coinvolti in interventi circolari, dibattiti e laboratori di scambio e confronto con il supporto di ecoazioni.

L'evento rappresenta uno spazio di confronto che capitalizza l'esperienza di Retralags inserendola in un contesto di condivisione più ampio, animato dai contributi di esperti di settore nazionali ed esteri (gestione delle acque, valorizzazione produttiva e culturale dei sistemi fluviali/lagunari/lacuali) e da referenti di varie istituzioni a livello europeo, nazionale e regionale.

La cooperazione al cuore del Mediterraneo  
La coopération au coeur de la Méditerranée



**Interreg**  
MARITTIMO-IT FR-MARITIME  
Fondo europeo di sviluppo regionale  
Fondo Européen de Développement Régional



Retralags – Rete transfrontaliera delle lagune, dei laghi e degli stagni è un progetto finanziato dal Programma Comunitario Interreg Marittimo Italia-Francia 2014-2020, lanciato nel febbraio 2017 per realizzare un percorso comune di gestione integrata e sostenibile del patrimonio naturale e culturale delle lagune, dei laghi e degli stagni dello spazio di cooperazione transfrontaliera.

**Martedì 28 gennaio** sarà protagonista l'esperienza di Retralags, nel segno di una gestione integrata dei bacini intesa come leva per una valorizzazione economica, ambientale, sociale e culturale dei territori interessati. Parteciperanno i referenti del Comune di Alghero, del Comune di Orbetello, con l'assistenza tecnica della Regione Toscana, del Cirspe, della Collectivité territoriale de Corse, del Department du Var, del Comune di Massarosa, della Provincia di Lucca e di Ifremer.

**Mercoledì 29 gennaio** sarà protagonista il tema della governance dei territori delle acque, sviluppato lungo un arco di condivisione che affronterà gli scenari di lungo periodo a livello europeo e nazionale per i territori che hanno aderito ai contratti di fiume/lago/laguna/stagno e che sono fortemente impegnati ad operare con logiche multilivello e multiscala. Parteciperanno l'assessore all'ambiente del Comune di Orbetello, Luca Minucci, il Dipartimento di architettura, design e urbanistica dell'Università di Sassari, rappresentato da Alessandra Casu, il referente del contratto di baia della Metropoli Tolone Provenza Mediterraneo, Magali Roux, il Comitato tecnico scientifico della Fondazione Polo universitario grossetano, rappresentato da Antonio Lodovico, la Provincia di Lucca con Maria Pia Casini e Massimo Bastiani, la Regione Sardegna con la referente dell'Autorità del Distretto idrografico Nicoletta Contis, il Centro regionale di programmazione, con Sandro Sanna, la Regione Toscana con l'Autorità di bacino, rappresentata da Massimo Lucchesi, il Consorzio di Bonifica Toscana Nord, con Ismaele Ridolfi, e la Direzione difesa del suolo e Protezione civile, con Rosaria Montani.

La giornata del 29 gennaio, conclusiva del workshop transfrontaliero, si arricchirà della partecipazione di Andrea Bianchini, della Commissione europea Dg Ambiente, e di Mario Clerici, dell'Osservatorio nazionale sui contratti di fiume; la conclusione dei lavori sarà affidata a Roberto Berardi, senatore e consigliere comunale di Orbetello.



**Interreg**



MARITTIMO-IT FR-MARITIME

Fondi europei di sviluppo regionale  
Fonds Européens de Développement Régional



I partner di progetto auspicano "una maggiore consapevolezza della valenza strategica dei contratti di fiune/lago/laguna e stagni nei diversi processi programmatori nazionali e regionali superando il ruolo di mera premialità per divenire vero e proprio strumento di programmazione".

Il workshop è aperto al pubblico, per qualsiasi informazioni si rimanda alla segreteria organizzativa dell'evento.

Tag [Laguna](#) [Orbetello](#) [progetto Retralags](#) [workshop](#)



**ELETTROMARE**  
di Gabriele Fusini



[www.elettromare.it](http://www.elettromare.it)

**IL GIUNCO**.NET  
il quotidiano della Maremma



AFFRETTATI  
HAI SOLO  
**48H**

WORKSHOP



# Retralags, a Orbetello il seminario internazionale dedicato alle lagune

di Redazione - 15 febbraio 2017 - 10:55

[Commenta](#) [Stampa](#) [Invia notizia](#)

Più informazioni su [laguna](#) [orbetello](#)

21/02

La coopération au coeur del Mediterraneo  
La coopération au coeur de la Méditerranée







**Interreg**



**MARITTIMO-IT FR-MARITIME**

Fondo europeo di sviluppo regionale  
Fonds Européen de Développement Régional



ORBETELLO – Il giorno 16 febbraio 2017 dalle ore 9.30 si terrà presso l'Auditorium Comunale di Orbetello – Piazza Giovanni Paolo II il seminario di lancio del progetto "RETRALAGS Rete Transfrontaliera Delle Lagune, Dei Laghi E Degli Stagni" finanziato dal Programma di cooperazione transfrontaliera Italia/Francia "Marittimo" 2014-2020.

La cooperazione al cuore del Mediterraneo  
La coopération au coeur de la Méditerranée



Il progetto- che avrà durata triennale – è finalizzato alla promozione dei contratti di lago e di laguna come strumento di valorizzazione socio economica, nonché naturale ed ambientale dei sistemi paesaggistici e culturali lagunari e lacuali.



### Nuova Touareg

Con fari LED Matrix con IQ.Light, Night Vision, ruote posteriori sterzanti, Trailer Assist

Volkswagen

[Preventivo >](#)

Sotto il coordinamento del Comune di Alghero, i Comuni di Massarosa ed Orbetello, il CIRSPe, la Provincia di Lucca, il Dipartimento dell'Alta Corsica, IFREMER e il Dipartimento del Var svilupperanno infatti un piano per la gestione integrata e la valorizzazione eco sistemica della Rete transfrontaliera delle lagune, dei laghi e degli stagni, e dei relativi itinerari, che verrà

attuato con azioni pilota sui siti naturali e culturali del Calich, di Massaciuccoli, di Orbetello, di Biguglia, delle Antiche Saline di Pesquiers e di Villepey.

Nello specifico del territorio orbetellano, la stipula di una Contratto di Laguna è prevista attraverso la promozione di un processo di programmazione partecipata e la creazione di momenti di concertazione tra soggetti pubblici e le parti economiche e sociali interessate.

In collaborazione con la Regione Toscana, il Comune di Orbetello procederà inoltre all'acquisto di un battello prototipale a controllo remoto (drone) attraverso il quale si potrà garantire un campionamento innovativo delle acque della Laguna migliorandone sensibilmente il monitoraggio e la salvaguardia.

In egual misura, attraverso il coinvolgimento del CIRSPe, si lavorerà sulla promozione del patrimonio naturale della Laguna di Orbetello, sostenendo il turismo connesso alla pesca, anche attraverso l'acquisto e l'allestimento di una chiatta per la pesca sportiva.



La partecipazione all'evento di lancio è gratuita e aperta a tutti e rappresenta un'opportunità unica per conoscere il progetto ed i suoi partner nonché per approfondire meglio la tematica sulla quale si terranno numerosi interventi da parte di esperti internazionali.

La cooperazione al cuore del Mediterraneo  
La coopération au coeur de la Méditerranée





alguer.it > notizie > alghero > ambiente > ambiente > calich *malato*, laboratorio a lo quarter

Red 4 aprile 2017

## Calich *malato*, laboratorio a Lo Quarter

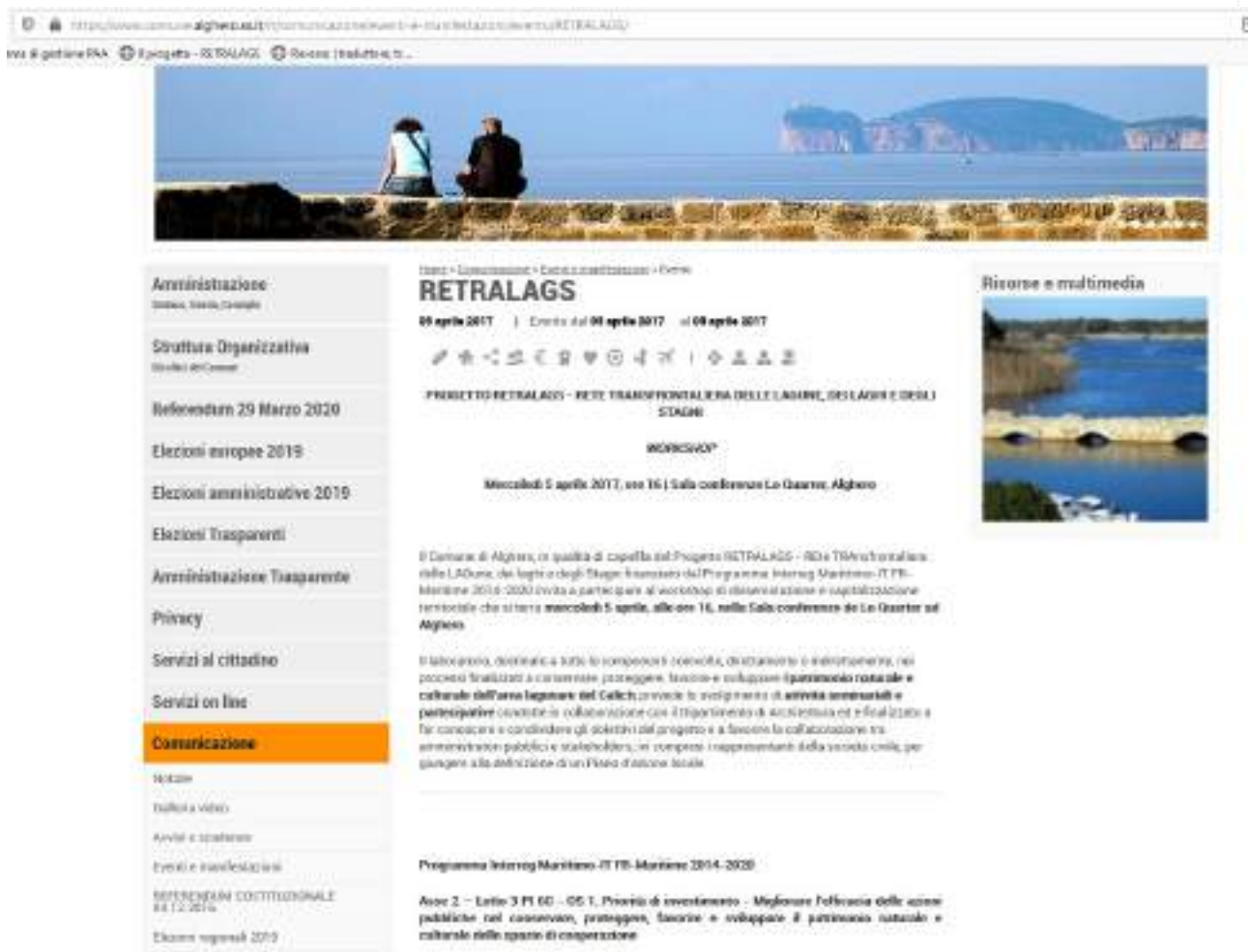
Workshop all'interno del Progetto Retralags - REte TRAnsfrontaliera delle LAGune. L'obiettivo è far conoscere e condividere gli obiettivi del progetto e a favorire la collaborazione tra amministratori pubblici e stakeholders



ALGHERO - Il tappeto verde si fa sempre più intenso nella laguna del Calich, in pieno boom algale [LEGGI]. Un fenomeno che preoccupa perchè sintomo di uno stato di salute precario dello stagno, legato all'eutrofizzazione dell'ambiente acquatico.

Di questo e altro si parlerà mercoledì 5 aprile, alle ore 16, nella Sala conferenze de Lo Quarter ad Alghero nel workshop di disseminazione e capitalizzazione territoriale organizzato dal Comune di Alghero, in qualità di capofila del Progetto Retralags - REte TRANSfrontaliera delle LAGune, dei laghi e degli Stagni finanziato dal Programma Interreg Marittimo-IT FR-Maritime 2014-2020. Il laboratorio è destinato a tutte le componenti della società civile coinvolte, direttamente o indirettamente, nei processi finalizzati a conservare, proteggere, favorire e sviluppare il patrimonio naturale e culturale dell'area lagunare del Calich.

Si svolgeranno attività seminariali e partecipative condotte in collaborazione con il Dipartimento di Architettura. L'obiettivo è far conoscere e condividere gli obiettivi del progetto e a favorire la collaborazione tra amministratori pubblici e stakeholders, ivi compresi i rappresentanti della società civile, per giungere alla definizione di un Piano d'azione locale.



The screenshot shows the website for the RETRALAGS project. At the top, there is a navigation bar with the URL <http://www.comune.alghero.as.it/contenuto/area-tematica/retalags/retalags/> and a search bar. Below the navigation bar is a large banner image showing two people sitting on a stone wall overlooking a coastal landscape with mountains in the background. The main content area is divided into several sections:

- Amministrazione:** Includes links for "Struttura Organizzativa", "Referendum 29 Marzo 2020", "Elezioni europee 2019", "Elezioni amministrative 2019", "Elezioni Trasparenti", "Amministrazione Trasparente", "Privacy", "Servizi al cittadino", and "Servizi on line".
- Struttura Organizzativa:** Lists the project partners: Comune di Alghero, Comune di Marettimo, Comune di Oristano, and CINSPE.
- Referendum 29 Marzo 2020:** Information about the referendum.
- Elezioni europee 2019:** Information about the European elections.
- Elezioni amministrative 2019:** Information about the administrative elections.
- Elezioni Trasparenti:** Information about transparent elections.
- Amministrazione Trasparente:** Information about transparent administration.
- Privacy:** Information about privacy policies.
- Servizi al cittadino:** Information about services for citizens.
- Servizi on line:** Information about online services.
- Comunicazione:** Information about communication.
- Notizie:** A section for news and updates.
- Notizie video:** A section for video news.
- Avvisi e spedito:** Information about notices and mail.
- Eventi e manifestazioni:** Information about events and exhibitions.
- REFERENDUM COSTITUZIONALE:** Information about the constitutional referendum.
- Elezioni regionali 2019:** Information about regional elections.

The main content area features a large heading "RETRALAGS" and a sub-heading "PROGETTO RETRALAGS - RETE TRANSFRONTALIERA DELLE LAGUNE, DEI LAGHI E DEGLI STAGNI". Below this, there is a date "Mercoledì 5 aprile 2017, ore 16" and a location "Sala conferenze Lo Quarter, Alghero". The text describes the project's goal: "Il Comune di Alghero, in qualità di capofila del Progetto RETRALAGS - RETE TRANSFRONTALIERA delle LAGUNE, dei laghi e degli Stagni finanziato dal Programma Interreg Marittimo-IT FR-Maritime 2014-2020 invita a partecipare al workshop di disseminazione e capitalizzazione territoriale che si terrà mercoledì 5 aprile, alle ore 16, nella Sala conferenze de Lo Quarter ad Alghero".

At the bottom of the page, there is a footer with the text "La cooperazione al cuore del Mediterraneo" and "La coopération au coeur de la Méditerranée".

La cooperazione al cuore del Mediterraneo  
 La coopération au coeur de la Méditerranée



**Interreg**



**MARITTIMO-IT FR-MARITIME**

Fondo europeo di sviluppo regionale  
Fondo Européen de Développement Régional



## RETRALAGS

Rete TRANSfrontaliera delle LAGune,  
dei laghi e degli Stagni



Il progetto

Partner

Che cosa realizza?

### Workshop e seminari ad Alghero

09 Aprile 2017



L'obiettivo è la società civile nei prossimi mesi: a  
conservare, proteggere, sviluppare il patrimonio naturale e  
culturale dell'area lagunare del Golfo Algherese; la  
relazione tra amministratori pubblici e stakeholders;  
questo obiettivo del workshop di disseminazione e  
capacitazione territoriale organizzato dal Comune di  
Alghero nell'ambito dell'attività pilota del Progetto  
RETRALAGS - Rete transfrontaliera delle LAGune dei laghi e  
degli Stagni finanziata dal Programma Interreg MARITTIMO-IT  
FR-MARITIME 2014-2020 che si è tenuto mercoledì 5 aprile  
nella sala conferenze de La Quarta.

Abbiamo fatto partecipare aziende del settore commerciale e turismo, cooperative di piccoli  
operatori nautici e altri soggetti che operano nell'area del Golfo, grazie ad attività seminariali e  
laboratoriali molto mirate e coordinate e coinvolgere gli obiettivi di RETRALAGS.

[Facebook](#) [Twitter](#)

La cooperazione al cuore del Mediterraneo  
La coopération au coeur de la Méditerranée





**Interreg**



MARITTIMO-IT FR-MARITIME

Fondo Europeo di Sviluppo Regionale  
Fondo Européen de Développement Régional



**Interreg**



MARITTIMO-IT FR-MARITIME

Fondo Europeo di Sviluppo Regionale



**ALGHERO**  
IN EUROPA

ALGHERO  
LO QUARTER  
9/10 NOVEMBRE  
2017



Comune di Alghero

## GIOVEDÌ 9 JEUDI

ORE 16.30  
IL PROGETTO  
CEVP,  
TURISMO E  
COOPERAZIONE

ORE 16.30 Presentazione del progetto itinerari CEVP /  
Présentation du projet itinéraires CEVP

- Intervento della Città di Alghero / Intervention de la ville d'Alghero
- Introduzione dell'Assessorato allo Sviluppo Economico del Comune di Alghero /  
Introduction par le Conseil de Développement Economique de la Municipalité d'Alghero
- DUPSAS, Università di Sassari / DUMAS, Université de Sassari:
  - o Presentazione dello studio geo-economico /
  - o Presentazione di Guide geo-economiche
  - o Presentazione del Piano Locale di azione /
  - o Présentation du Plan Local d'Action
- Fondazione META / Fondation META:
  - o Le esigenze del territorio / Les Exigences du territoire
  - o IRLI-polo a vista / Pôle d'Innovazione a vista
  - o I sistemi e le tecnologie di comunicazione / Systèmes et technologies de communication
  - o itinerario "Alghero Città del Buon-Cibo" / Itinéraire "Ville du Bon-cuisine d'Alghero"
  - o itinerario "Torre del Capello" / Itinéraire "Tour de Capell"
- Parco di Porto Cervo / Parc de Porto Cervo  
o I prodotti del Parco / Produits du Parc
- Esperienze di successo / Expériences réussies
  - o Mondo rurale / Monde rural
  - o Aree in Sardegna / Aires en Sardaigne
- Castellari del Capello / Castellari Au Det de Be

HEURES 16.30  
LE PROJET  
CEVP  
TURISME ET  
COOPERATION

## VENERDÌ 10 VENDREDI

ORE 9.00  
MATTINA /  
MATIN  
ORE 13.30

ORE 15.00  
POMERIGGIO /  
APRES-MIDI  
ORE 18.00

ORE 9.00 Saluti istituzionali e apertura dei lavori /  
Saluts des institutions et début des travaux

ORE 9.30 Sessione dedicata al Progetto RETRALAGS /  
Sessione dedicata au Projet RETRALAGS

- Introduzione al progetto RETRALAGS: gli ecosistemi ligurari tra criticità e progresso / Introduction au projet RETRALAGS: les écosystèmes liguriens entre criticités et progrès
- Dr. Salvatore Masia
- Il Contratto di Fiume: una svolta necessaria / Le Contrat de Rivière: un défi urgent
- La legge del Colibri e la rilevanza del fiume / La Loi du Colibri et l'importance de la rivière
- Ing. Alberto Pisco Direzione generale Agenzia regionale del Distretto idrografico della Sardegna / Directeur Général Agence Régionale de District pour l'hydrographie de la Sardaigne
- Tenda rotonda / Tente ronde

ORE 11.00 Sessione dedicata al Progetto ADAPT /  
Sessione dédiée au Projet ADAPT

- Introduzione al progetto ADAPT / Introduction au projet ADAPT  
Dr. Salvatore Masia
- Intervento della Regione Sardegna - Assessorato Difesa Ambiente /  
Intervention de la Région Sardaigne - Ministère Régional de Défense de l'Environnement  
Dr. Giuseppa Cerrito
- UNISS "Casi di studio in Sardegna" / UNISS "Cas d'étude en Sardaigne"  
Dott.ssa Simona Marra
- CHOC "Percorso verso i Cambiamenti Climatici" / DMCC "Percours vers les Changements Climatiques" Dr. de Valentin Marra
- Castellari dell'Assessorato Regionale dell'Ambiente / Castellari de l'Assessorat Regional de l'Environnement Prof.ssa Donatella Spano

ORE 13.30 Firma del "Patto del Sindaci per il Clima e l'Energia" (a cura  
del Comune di Alghero, Sassari e Oristano) /  
Signature du "Pacte des Maires pour le Climat et l'Énergie"  
(par les Municipalités d'Alghero, Sassari et Oristano)

ORE 15.00 Sessione dedicata al progetto GIREPAM: "Problematiche  
di gestione legate alla frequentazione - Verso un modello  
bio-territoriale" /  
Sessione dédiée au Projet GIREPAM: "Problématiques de gestion  
liées à la fréquentation - Vers un modèle bio-territoriale"

- Relazione introduttiva del Dott. Mariano Marini Direttore del Parco  
di Porto Cervo / Relation Introduction de Dr. Mariano Marini, Directeur  
du Parc de Porto Cervo
- Il progetto GIREPAM / Le Projet GIREPAM  
Dott.ssa Marianna Mosca
- Assetti naturalistici e prospettive di sviluppo dell'area metropolitana  
di Sassari / Régimes naturalistes et perspectives de développement  
de la zone métropolitaine de Sassari  
Dr. Salvatore Masia
- Il ruolo delle aree naturalistiche nel modello bio-territoriale /  
Le rôle des zones naturalistes dans le modèle bio-territoriale  
Prof.ssa Anna Maria Colaninri, Università di Cagliari / Université de Cagliari
- Prospettive dei parchi agricoli: realtà funzionali /  
Perspectives des parcs agricoles: modalités fonctionnelles  
Prof. Pietro Palini, Università di Sassari / Université de Sassari

ORE 17.30 Obiettivo / Débat



Comune di Alghero  
Municipio di Alghero  
www.comune.alghero.it

Carriano  
Terranée



**EVENTI**

## "Alghero in Europa"

Giovedì 9 e venerdì 10 novembre 2017 ad Alghero, presso la sala conferenze de La Quarter, si terranno due giornate dedicate all'evento "Alghero in Europa", dedicato alle opportunità offerte dal PC Interreg Italia-Francia Marittimo 2014-2020.



Accetta la notizia

Giovedì 9 e venerdì 10 novembre 2017 ad Alghero, presso la sala conferenze de La Quarter, si terranno due giornate dedicate all'evento "Alghero in Europa", dedicato alle opportunità offerte dal PC Interreg Italia-

Francia Marittimo 2014-2020.

I lavori inizieranno nel pomeriggio di giovedì 9 nel corso del quale saranno sviluppati temi legati al progetto DEVP: la promozione delle eccellenze del territorio, la cooperazione e la creazione di reti come strumenti di sviluppo dell'offerta turistica sostenibile e di qualità.

Venerdì 10, sarà dedicato alle tematiche ambientali, con approfondimento delle sfide affrontate dal progetto Retralags, in particolare alle peculiarità e criticità degli ambienti lagunari, dal progetto ADAPT, sul fronte dei cambiamenti climatici, e dal progetto GREPAM, in materia di tutela del patrimonio naturale e miglioramento della gestione delle aree marino-costiere.

Nel corso della giornata, sarà inoltre firmato, dai rappresentanti di Ajaccio, Oristano, Sassari e Alghero, il Patto dei sindaci per il clima e l'energia, un'iniziativa della Commissione Europea, che vede coinvolte migliaia di autorità locali e regionali che si sono impegnate, su base volontaria, a raggiungere sul proprio territorio gli obiettivi UE per l'energia e il clima.

Consulta la notizia sul sito Sardegna Programmazione.



## SardegnaRicerche



RICERCA E SVILUPPO TECNOLOGICO IN SARDEGNA

Chi siamo | Parco tecnologico | Piattaforme | Sportelli | POR FESR | Bandi | Appalti e selezioni | Agenda

sardegnaRicerche > agenda > notizie > il 9 e 10 novembre due...



### AGENDA

> Notizie

Eventi  
Bollettino  
Archimede webzine

### Il 9 e 10 novembre due giornate sul tema "Alghero in Europa"



06.11.2017

giovedì 9 e venerdì 10 novembre si svolgerà ad Alghero (SS), nella sala conferenze La Quarta in via Fratelli Kennedy 1, una due giorni intitolata "Alghero in Europa".

Le due giornate saranno dedicate interamente alla presentazione delle opportunità offerte dall'Interreg Italia-Francia Marittimo 2014-2020, il programma transfrontaliero cofinanziato dal Fondo Europeo per lo Sviluppo Regionale (FESR) nell'ambito della Cooperazione Territoriale Europea (CTE). In particolare, saranno presentati i progetti finanziati dal programma in cui sono coinvolti il Comune di Alghero e Porto Conte Ricerche, sede di Alghero del Parco tecnologico della Sardegna.

I progetti presentati saranno:

- **RETRALAGS**: Rete transfrontaliera delle lagune, dei laghi e degli stagni
- **ADAPT**: Adattamento ai cambiamenti climatici dei sistemi urbani dello spazio di cooperazione Transfrontaliera
- **CIEVP**: Compétitivité et Innovation des Entreprises des Villes Portuaires
- **GIREPAN**: Gestione Integrata delle Reti Ecologiche attraverso i Parchi e le Aree Marine.

Maggiori informazioni sull'iniziativa sono disponibili nel programma, scaricabile alla voce "Documenti correlati".

[Documenti correlati](#)  
Programma [file.pdf]

La cooperazione al cuore del Mediterraneo  
La coopération au cœur de la Méditerranée



**Interreg**



MARITTIMO-IT FR-MARITIME

Fondo europeo di sviluppo regionale  
Fonds Européen de Développement Régional



# SHMAGAZINE

NEWS +

INSARDEGNA +

SHOW +

LIFESTYLE +

CULTURA +

SPORT +

HI-TECH +

MAGAZINE +



ULTIME NOTIZIE → [CERCHIACOLA: I SERVIZI FURNALI DI QUARTIERO CHE AL FOR...](#)



ABBONATI | PUBBLICITÀ | CONTATTI

Home > News > Alghero



**Alghero in Europa. Due giorni per conoscere le opportunità del fondo europeo per lo sviluppo regionale**



La cooperazione al cuore del Mediterraneo  
La coopération au coeur de la Méditerranée



## Alghero in Europa. Due giorni per conoscere le opportunità del fondo europeo per lo sviluppo regionale

▲ Redazione · 8 Novembre 2017 · Alghero



Sarà l'occasione per conoscere meglio le opportunità offerte dall'Interreg Italia-Francia Marittimo 2014-2020, Programma transfrontaliero cofinanziato dal Fondo Europeo per lo Sviluppo Regionale (FESR) nell'ambito della Cooperazione Territoriale Europea (CTE), e i Progetti da esso finanziati in cui il Comune di Alghero e il Parco di Porto Conte sono coinvolti: RETRALAGS – REte TRANSfrontaliera delle LAGune, dei laghi e degli Stagni (Comune di Alghero capofila), ADAPT – ADAttamento ai cambiamenti climatici dei sistemi urbani dello spazio di cooperazione Transfrontaliera e CIEVP – Compétitivité et Innovation des Entreprises des Villes Portuaires (Comune di Alghero partner), GIREPAM – Gestione Integrata delle Reti Ecologiche attraverso i Parchi e le Aree Marine (Parco di Porto Conte partner).

**Giovedì 9, nel pomeriggio, si affronteranno i temi legati al progetto CIEVP:** la promozione delle eccellenze del territorio, la cooperazione e la creazione di reti come strumenti di sviluppo dell'offerta turistica sostenibile e di qualità. L'esperienza di Alghero, che ha puntato sulla valorizzazione del Corallo rosso, del cibo buono e sano e delle produzioni locali con la creazione dei Marchi di qualità (Corallium rubrum ad Alghero, Alghero Città del buon cibo, Marchio di Qualità del Parco di Porto Conte) e della realtà rurale del territorio in cui la città è inserita, coi suoi prodotti e i suoi valori, e il successo di Autunno in Barbagia che dura ormai



**Interreg**



**retralags**

MARITTIMO-IT FR-MARITIME

Fondo europeo di sviluppo regionale  
Fondo Européen de Développement Régional

**Giovedì 9, nel pomeriggio, si affronteranno i temi legati al progetto CIEVP:** la promozione delle eccellenze del territorio, la cooperazione e la creazione di reti come strumenti di sviluppo dell'offerta turistica sostenibile e di qualità. L'esperienza di Alghero, che ha puntato sulla valorizzazione del Corallo rosso, del cibo buono e sano e delle produzioni locali con la creazione dei Marchi di qualità (Corallium rubrum ad Alghero, Alghero Città del buon cibo, Marchio di Qualità del Parco di Porto Conte) e della realtà rurale del territorio in cui la città è inserita, coi suoi prodotti e i suoi valori, e il successo di Autunno in Barbagia che dura ormai da vent'anni, con la testimonianza della Camera di Commercio di Nuoro, ma anche il racconto del capofila, la Città corsa di Ajaccio, i cui rappresentanti saranno presenti ad Alghero insieme a quelli degli altri partner del Progetto: l'Università di Corsica Pasquale Paoli, i Comuni di Genova, Portoferraio e Antibes Juan-les-Pins.

La cooperazione al cuore del Mediterraneo  
La coopération au coeur de la Méditerranée



**Interreg**  
MARITTIMO-IT FR-MARITIME  
Fondo europeo di sviluppo regionale  
Fondo Européen de Développement Régional



Comune di  
**Alghero**



Consiglio  
di Merulana



Consiglio  
di Ortulicchi

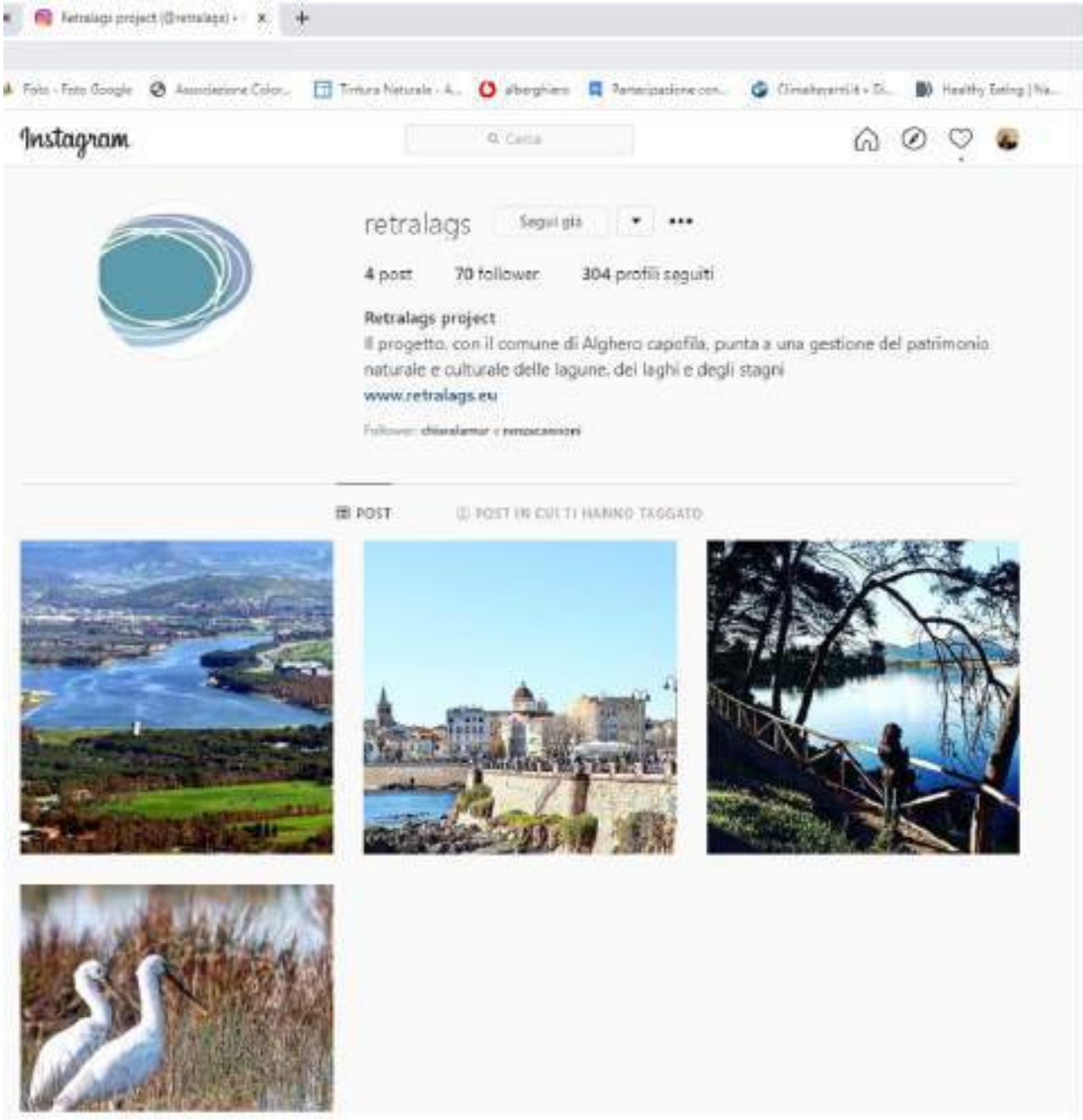


**Venerdì 10 un'intera giornata dedicata alle tematiche ambientali.**

Grazie al progetto RETRALAGS parleremo delle peculiarità e delle criticità comuni agli ambienti lagunari, con particolare attenzione alla laguna del Calich, oggetto dell'azione pilota del Comune di Alghero, e dei Contratti di fiume, rivelatisi per la tutela e la valorizzazione degli ambienti fluviali una buona prassi da prendere ad esempio e per questo sempre più diffusi.

La sessione del progetto ADAPT, invece, sarà incentrata sulla questione quanto mai attuale dei cambiamenti climatici. La mattinata si concluderà con la firma dei rappresentanti di Ajaccio, Oristano, Sassari e Alghero del Patto dei Sindaci per il Clima e l'Energia, un'iniziativa della Commissione Europea che vede coinvolte migliaia di autorità locali e regionali impegnate su base volontaria a raggiungere sul proprio territorio gli obiettivi UE per l'energia e il clima: con il loro impegno, i nuovi firmatari mirano a ridurre le emissioni di CO2 di almeno il 40% entro il 2030 e ad adottare un approccio integrato per affrontare la mitigazione e l'adattamento ai cambiamenti climatici.

Nel pomeriggio, spazio al progetto GIREPAM, a cura del Parco regionale naturale di Porto Conte: un momento di confronto e condivisione che si pone l'obiettivo di incrementare la cooperazione fra i territori per contribuire, insieme e in maniera integrata, a tutelare l'ambiente, conservare il patrimonio di capitale naturale e migliorare la gestione delle aree marino-costiere. Capofila del Progetto è la Regione Sardegna tramite l'assessorato della Difesa dell'Ambiente, il partenariato è composto da enti provenienti da Sardegna, Corsica, PACA (Provenza-Alpi-Costa Azzurra), Toscana e Liguria con il coinvolgimento di numerosi parchi e aree marine protette.



La cooperazione al cuore del Mediterraneo  
 La coopération au coeur de la Méditerranée



**Interreg** EUROPEAN UNION

MARITTIMO-IT FR-MARITIME

Fondi europei di sviluppo regionale  
Fonds Européens de Développement Régional



**Comune di Alghero** @comunealghero · 10 nov 2017

#Alghero in #Europa A Lo Quarter le giornate dedicate ai progetti Interreg Marittimo-Maritime su turismo di qualità, competitività delle imprese, ambiente #CIEVP #GIREPAM #RETRALAGS #ADAPT



8

9



**Contratti di Fiume** @ContrattiFiume · 16 feb 2017

Giovedì 16 febbraio #Orbetello seminario di lancio del Progetto #Interreg #Retralags #ContrattodiLaguna



1

1



La cooperazione al cuore del Mediterraneo  
La coopération au cœur de la Méditerranée





**Interreg**



MARITTIMO-IT FR-MARITIME

Fondo europeo di sviluppo regionale  
Fonds Européen de Développement Régional



**Contratti di Fiume** @ContrattiFiume · 22 giu 2017

#Alghero progetto @pc\_maritime #Retralags inizia il comitato di pilotaggio #ContrattidiLaguna



La coopération au coeur del Mediterraneo  
La coopération au coeur de la Méditerranée







**Interreg**



**retralags**

MARITTIMO-IT FR-MARITIME

Fondo europeo di sviluppo regionale  
Fondo Européen de Développement Régional



**Comune di Alghero** @comunealghero · 22 giu 2017

Ad #Alghero il 2° Comitato di Pilotaggio #RETRALAGS @pc\_maritime  
Interreg Maritime - Marittimo



3

1



**Contratti di Fiume** @ContrattiFiume · 20 giu 2017

#Alghero 22 giugno meeting del Comitato di Pilotaggio del progetto UE  
#Retralags #ContrattidiLaguna @pc\_maritime #ProvinciadiLucca



1

1



**Comune di Alghero** @comunealghero · 5 apr 2017

#Alghero già iniziati i lavori del workshop #RETRALAGS @pc\_maritime  
Interreg Maritime - Marittimo



1



La cooperazione al cuore del Mediterraneo  
La coopération au coeur de la Méditerranée





**Interreg**  EUROPEAN UNION

**MARITTIMO-IT FR-MARITIME**

Fondo europeo di sviluppo regionale  
Fonds Européen de Développement Régional



**Primaidea Consulenza e Comunicazione** @primaideasrl · 22 giu 2017

Ad #Alghero il 2° Comitato di Pilotaggio #RETRALAGS @pc\_maritime  
Interreg Maritime - Marittimo.

Foto @comunealghero



2

1



La coopération au cœur del Méditerranée  
La coopération au cœur de la Méditerranée





**Interreg**




MARITTIMO-IT FR-MARITIME

Fondo europeo di sviluppo regionale  
Fonds Européen de Développement Régional



**Comunità Interattive** @CInterattive · 6 set 2017

Prosegue il lavoro di @CInterattive per il #ContrattodiLago STAY TUNED! 😊  
#Massarosa #ContrattidiFiume #RETRALAGS #Massaciuccoli



1

3



**Comunità Interattive** @CInterattive · 10 set 2017

#RETRALAGS - Rete TRANSfrontaliera  
delle LAGune, dei laghi e degli Stagni - fa parte del PO Italia Francia... [fb.me/IW0UXUgG](https://www.facebook.com/IW0UXUgG)



La coopération au cœur du Méditerranée  
La coopération au cœur de la Méditerranée





**Interreg** EUROPEAN UNION

**MARITTIMO-IT FR-MARITIME**

Fondo europeo di sviluppo regionale  
Fonds Européen de Développement Régional



**Comunità Interattive** @Cinterattive · 18 set 2017

#CONTRATTODILAGO #Massaciuccoli @ContrattiFiume #RETRALAGS  
#INTERREG info: comunitainterattive@gmail.com tel. 370.3309753



↻ 2

♥ 5



**laura pommella** @lauralunae · 22 set 2017

Avvio del percorso "Verso il Contratto di Lago" #RETRALAGS  
#Massaciuccoli. Grande interesse...vi aspettiamo ai Tavoli dal 13\10.



↻ 2

♥ 2



La coopération au coeur del Mediterraneo  
La coopération au coeur de la Méditerranée





**Interreg**



**retralags**

MARITTIMO-IT FR-MARITIME

Fondo europeo di sviluppo regionale  
Fondo Européen de Développement Régional



**laura pommella** @lauralunae · 20 set 2017

#ContrattodiLago #ContrattidiFiume #RETRALAGS #INTERREG  
#Massaciuccoli Info contrattodilago@comune.massarosa.lu.it tel.  
370.3309753

**Massaciuccoli**, Gianni Maffei Cardellini, Presidente.

- **Analisi sullo stato dell'arte territoriale per il Contratto di Lago**, a cura di Innolabs.
- **Processo partecipativo "Verso il Contratto di Lago" e presentazione delle attività previste con i Tavoli del Contratto di Lago**, Stefania Gatti, Comunità interattive-Officina per la partecipazione.

TAVOLO TUTELA ACQUA 18:30-19:30 Moderazione Laura Pommella	TAVOLO PROMOZIONE 18:30-19:30 moderazione Stefania Gatti	TAVOLO SVILUPPO 18:30-19:30 moderazione Antonella Giunta
<b>Progetto sperimentale di fitodepurazione a San Niccolò</b> (Nicola Silvestri, Dipartimento di Scienze Ambientali, Alimentari, Agro-Ambientali, Università di Pisa )	<b>Attività promozionali per il Lago Massaciuccoli</b> (Gianni Maffei Cardellini, Parco Regionale Migliarino-San Rossore-Massaciuccoli)	<b>La Politica Agricola Comune e il Piano di Sviluppo Rurale: contributi ad un'agricoltura sostenibile sul Lago</b> (Antonio Mario Melara, Direzione Agricoltura e Sviluppo rurale Regione Toscana)
<b>Progetto di ampliamento della fitodepurazione</b> (Leonardo Giannecchini, Comune di San Giuliano Terme)	<b>Il Comitato promotore per il riconoscimento del Lago come sito Unesco</b> (Enrico Arrighini, Città Infinite)	<b>Tecniche di irrigazione sostenibile</b> (Enrico Bonari, Scuola Superiore)



**Dépt Haute-Corse** @cismonte2b · 12 ott 2017

Des nouvelles du projet #RETRALAGS sur Facebook

Retralags - P.O.  
Italia Francia  
Marittimo 2014 -  
2020

@retralags

Accueil

Publications

Avis

Vidéos

Photos

À propos

Communauté

- le jour 29/11 de 15.00 h à 18.30 h travaux du Comité de Pilotage et session parallèle du Comité Scientifique, (2 h max)
- le jour 30/11 de 9.30 h à 12.30 visite du lac de Massaciuccoli.

Interreg Maritime - Marittimo Dipartimento del Var Département de la Haute-Corse Ifremer #France #Corse #Provence



La cooperazione al cuore del Mediterraneo  
La coopération au coeur de la Méditerranée





**Interreg**



MARITTIMO-IT FR-MARITIME

Fondo europeo di sviluppo regionale  
Fondo Européen de Développement Régional



**Daniela Francesconi** @danyfrancesc · 1 dic 2017

Un #lagodasalvare, il #Massaciuccoli. Ne parliamo il #7dicembre a #Torredellago #Puccini con attivisti e esperti che hanno preso parte al #contrattodilago #retralags #labrilla #comunemassarosa

## MASSACIUCCOLI: UN LAGO DA SALVARE

Azioni concrete per dare nuova vita al bacino del Lago di Puccini

**Giovedì 7 dicembre ore 21.15**

**INCONTRO PUBBLICO**

**Sala Belvedere Teatro Puccini Torre del Lago**



La coopération au coeur del Méditerranée  
La coopération au coeur de la Méditerranée



**Interreg**



MARITTIMO-IT FR-MARITIME



Comune di  
**Alghero**



Comune di  
**Massima**



Comune di  
**Orbetello**





**Dati**

Questioni generali  
 Ambito  
 Evoluzione & Sviluppo  
 Dominanze e istituzioni politiche

Argomenti specifici  
 Tutela ambientale  
 Gestione delle risorse naturali  
 Qualità dell'acqua

Posizione  
 Mappa  
 Italia

Ambito di influenza  
 Regionale

Collegamenti  
<http://open.toscana.it/verbosario-it-contratto-di-lago-per-il-massaciucoli-massaciucoli-lago-france>

Video

**CASO**

**Verso il Contratto di Lago per il Massaciucoli**



**Cronologia dei contributi e dei relativi autori**

- August 28, 2018 [Scott Fletcher, Participedia Team](#)
- July 17, 2018 [Scott Fletcher, Participedia Team](#)
- July 17, 2018 [Elena Navarini](#)

**Problems and Purpose**

Il Contratto di Lago rappresenta una forma di accordo volontario di programmazione strategica e negoziata, che prevede il coinvolgimento degli attori locali di un territorio, al fine di elaborare un piano d'azione condiviso per affrontare le problematiche ambientali di un bacino lacustre. Gli obiettivi perseguiti sono generalmente riconducibili a temi quali: "riduzione dell'inquinamento delle acque, difesa idraulica, protezione dal dissesto idrogeologico, rinaturalizzazione, miglioramento paesaggistico, valorizzazione ambientale, ottimizzazione delle risorse idriche, promozione e sviluppo del territorio"[1].

Più specificamente, il percorso partecipativo "Verso il contratto di Lago per il Massaciucoli" si inserisce nell'ambito del progetto europeo RETRALAGS (Rete TRAnsfrontaliera delle LAGune, dei Laghi e degli Stagni), di cui si parlerà in seguito. Tale programma ha rappresentato l'occasione per coordinare una serie di progetti, interventi e studi per la tutela e lo sviluppo del Lago, non ancora realizzati, ma già programmati o in via di definizione; esso si pone, dunque, sia come atto finale di un percorso già avviato a livello locale sia come nuova opportunità per il completamento della tutela delle risorse idriche del Lago di Massaciucoli, stimolando e facilitando la co-progettazione di nuove azioni.

Contrariamente alla visione tradizionale basata su un approccio "command and control", si introduce una nuova metodologia di lavoro, fondata su un'ottica di sistema, che coinvolga, all'interno di un processo "partecipato", le politiche e le attività di soggetti pubblici e privati, al fine di condividere le decisioni sul territorio, nel rispetto delle reciproche competenze.

"Il Contratto di Fiume e di Lago, attraverso la presa in carico di un impegno condiviso, mira ad ottenere un reale comportamento virtuoso di tutti coloro che vivono intorno al fiume/lago (dalle istituzioni ai singoli cittadini): ciò può e deve rappresentare il punto di forza di questo strumento"[2].

In tal senso, vale la pena menzionare anche tre precedenti progetti di partecipazione, co-finanziati dalla Regione Toscana (Legge Regionale 46/213), in quanto riguardano ambiti territoriali limitrofi e rappresentano degli apripista per il Contratto di Lago, condividendo molteplici obiettivi, come, in particolare, promuovere il protagonismo dei cittadini, valorizzandone conoscenze, esperienze diffuse, competenze, sensibilità e idee, per la riappropriazione dei beni comuni. Queste esperienze hanno evidenziato, per prime, la necessità di visioni e competenze di tipo sistemico per una migliore e più efficace gestione del territorio; hanno, inoltre, aiutato a riflettere sull'importanza di porre la sostenibilità (economica, sociale e ambientale) alla base di ogni attività svolta per tutelare risorse vitali come: acqua, aria, suolo, biodiversità ed energia. Tutti temi poi risultati di primo piano anche per intraprendere il percorso del Contratto di Lago.

Si tratta dei seguenti percorsi partecipativi:

- "Sai cosa ci ... RISERVA ... La Bufalina?": iniziato nel settembre 2014 e finalizzato alla riappropriazione da parte dei cittadini della Riserva Naturale Orientata "La Bufalina", un'area di valore ambientale nel territorio del Comune di Vecchiano, situata lungo la costa di Marina di Vecchiano;
- "Partecipiamo/contribuire alla Variante del Piano strutturale", che è stato avviato nell'ottobre 2015 ed è nato dall'esigenza di gruppi di cittadini di confrontarsi su scelte di governo del territorio che siano basate su principi e regole condivise, lavorando insieme per cogliere la complessità della rete di relazioni che rendono interdipendenti i diversi elementi del territorio;
- NUOVA SpAs (Società per Attività sostenibili), per promuovere e condividere la tutela dell'acqua e delle aree umide, iniziato nel dicembre 2015 e sviluppato per realizzare e promuovere a livello locale, in collaborazione con enti pubblici, attività economiche, cittadini e scuole, un Protocollo d'intesa sulla tutela dell'acqua e delle aree umide, che valorizzi e diffonda le buone pratiche adottate negli enti, nelle attività economiche, nella vita di tutti i giorni e favorisca la conoscenza delle azioni sostenibili per la tutela dell'acqua e delle aree umide della Versilia.

## Background History and Context



Più specificamente il Contratto di Lago è un Accordo volontario di programmazione strategica e negoziata, che mette la governance partecipata al centro del proprio processo formativo e gestionale e che ha come obiettivi:

- tutela, corretta gestione e valorizzazione dei territori lacuali;
- salvaguardia del rischio idraulico[4];
- sviluppo locale.

La necessità di dotarsi di uno strumento di programmazione come il Contratto di Lago nasce dalla complessità delle problematiche coinvolte, nonché dalla multiscalarità delle sfide da affrontare per definire strumenti di pianificazione efficaci per la gestione e la tutela dei bacini idrografici, come quello del Massaciuccoli. Si ritiene a tal fine indispensabile un approccio eco-sistemico, ossia una collaborazione sovracomunale e multilivello, che coinvolga, sulle specifiche problematiche e competenze, diversi attori e stakeholders: in tal senso, oltre all'expertise istituzionale gioca un ruolo decisivo il know-how locale.

*"Il bacino idrografico del Lago di Massaciuccoli si estende nell'area costiera compresa tra la foce del fiume Serchio a sud e quella del fiume Camaiore a nord. È caratterizzato dalla presenza di un lago costiero circondato da una vasta fascia di vegetazione palustre, con acque eutrofiche e basse. Le pianure che circondano il bacino lacustre si trovano ad una quota molto bassa sul livello del mare, o addirittura al di sotto di tale livello, motivo per cui sono state oggetto di bonifica a partire dal 1740. L'importanza del bacino di Massaciuccoli è dovuta alla concomitanza di fattori differenti che compongono una realtà rilevante sotto il profilo paesaggistico ed ecologico, nonché dal punto di vista storico-culturale. Il territorio del bacino ricade nelle province di Lucca (Comuni di Massarosa, Viareggio, una piccola parte dei Comuni di Lucca e Camaiore) e Pisa (Comune di Vecchiano)[...] Si tratta di un ecosistema fragile e compromesso a causa della sua stessa natura (numerose le zone palustri), ma anche per gli interventi antropici realizzati (urbanizzazione e uso agricolo intensivo delle aree bonificate con un sistema di idrovore e canali)"[5].*

*"Intervenire in un territorio fluviale, a livello di bacino e di sottobacino comporta sempre un insieme di scelte complesse e il mantenimento di equilibri tra più livelli di responsabilità. È necessario condividere un insieme di valori naturalistici, paesaggistici, socio-economici, ecc. all'interno di un sistema di regole che garantisca l'integrazione tra più interessi"[6].*



**Interreg**



**retralags**

MARITTIMO-IT FR-MARITIME

Fondo europeo di sviluppo regionale  
Fondo Européen de Développement Régional

*"La novità rappresentata dal "contratto" rispetto ai precedenti strumenti di pianificazione o accordi di programma è proprio nell'essere uno strumento di governance partecipato, dove le comunità sono una parte attiva del percorso ed uno dei contraenti firmatari del contratto. Questa "novità" appare, nel caso del Lago di Massaciuccoli, particolarmente importante e determinante in quanto una soluzione il più possibile definitiva dei problemi che affliggono il lago deve passare inevitabilmente da un cambiamento profondo dell'attuale assetto del territorio che avrà ripercussioni importanti su numerosi aspetti sia sociali che economici, per questo motivo è fondamentale coinvolgere l'intera comunità in tutte le sue componenti" [7].*

Il processo partecipativo "Verso il Contratto di Lago per il Massaciuccoli" è stato promosso nel 2017 dal Comune di Massarosa che, in quanto partner del progetto RETRALAGS, si è impegnato nella definizione di un Piano d'Azione congiunto.

Il percorso prevede la costruzione di un Contratto di Lago con modalità partecipative, coinvolgendo non solo i soggetti istituzionali e le associazioni, ma anche le comunità locali (associazioni e residenti). A sua volta, il Comune di Massarosa ha coinvolto, fin da subito, i principali Enti istituzionali del territorio, che insistono sul bacino idrografico del Massaciuccoli: Comune di Vecchiano, Comune di Viareggio, Ente Parco Migliarino-San Rossore-Massarosa, Autorità di Distretto dell'Appennino Settentrionale, Consorzio di Bonifica 1 Toscana Nord, Università di Pisa, Scuole Superiori Sant'Anna di Pisa, ARPAT (Azienda Regionale per la Protezione Ambientale della Toscana), Provincia di Lucca[8]. Per il Comune di Massarosa è stata la prima esperienza in materia di integrazione dei Contratti di Fiume all'interno delle politiche locali.

In Toscana, il primo esperimento di questo tipo è stato promosso dalla Provincia di Lucca che, partecipando al progetto europeo MED "WATER IN CORE" (il progetto WATER IN CORE, avviato dalla Provincia di Lucca è inserito nel Programma MED - Asse 2: protezione dell'ambiente e promozione dello sviluppo territoriale sostenibile, cofinanziato dal FESR - Fondo Europeo per lo Sviluppo Regionale), ha attivato un processo partecipativo in un'area pilota del bacino fluviale del Fiume Serchio. Il percorso ha portato alla sottoscrizione del Contratto di Fiume per il Serchio. Tale progetto è stato inserito come caso studio, e viene definito come una buona pratica europea, nel rapporto UNESCO WWDR 2015 (World Water Development).

A livello nazionale, il primo esempio di Contratto di Fiume/Lago risale al 2004, in Lombardia (Olona-Bozzente-Lura). Oggi tale esperienza ha raggiunto una diffusione capillare in oltre 3000 comunità locali, con circa 276 processi attivi, la maggior parte dei quali si avvalgono di un percorso partecipativo[9].

La cooperazione al cuore del Mediterraneo  
La coopération au coeur de la Méditerranée



**Interreg**  
MARITTIMO-IT FR-MARITIME  
Fondo europeo di sviluppo regionale  
Fondo Européen de Développement Régional



Comune di  
**Alghero**



- Interviste: sono state condotte interviste mirate ad alcuni stakeholders chiave tra giugno e agosto 2017. Nel complesso, sono state somministrate 21 interviste a soggetti istituzionali, rappresentanti di associazioni e cittadini portatori di rilevanti conoscenze ed esperienze sulle tematiche del Lago;
- Strumenti informativi/formativi, tra cui la Guida per il partecipante ai tavoli del Contratto di Lago e l'Assemblea informativa, che costituiscono attività di informazione/formazione dei soggetti coinvolti nel percorso partecipativo;
- Guida per il Partecipante: ha lo scopo di fornire ai partecipanti una sintesi di alcuni progetti, studi e interventi realizzati o in fase di progetto nell'ambito del bacino idrografico del Lago, finalizzati a: migliore gestione delle risorse idriche, tutela e valorizzazione degli elementi naturali, sociali ed economici del Lago di Massaciuccoli. Si specifica che il Contratto di Lago includerà solo i progetti approfonditi e condivisi dai Tavoli, nonché eventuali nuovi progetti e proposte emersi durante la discussione e successivamente sottoscritti dai firmatari del Contratto di Lago. Vengono presentate le criticità ambientali del bacino idrografico del Massaciuccoli: eutrofizzazione, salinizzazione, subsidenza, interrimento, sovrasfruttamento della falda acquifera, deficit idrico, rischio idraulico, comparsa di specie esotiche vegetali e animali. Tra i vari progetti proposti, La Guida contiene una scheda informativa relativa all'ampliamento dell'impianto di fitodepurazione a San Niccolò (Comune di Vecchiano) e una sulla realizzazione di un'opera di derivazione del fiume Serchio, per risolvere il problema del deficit idrico del Lago;
- Assemblea Pubblica Informativa: si è tenuta il 22/09/2017 (ore 17:00), nell'antico opificio La Brilla a Quiesa (Comune di Massarosa), con la finalità di approfondire progetti e ricerche istituzionali per tutela, promozione e sviluppo del Lago. I partecipanti sono stati 150, con l'intervento di 13 relatori, tra cui numerose cariche istituzionali.
- Comunicazione: mailing list degli stakeholders e dei partecipanti per l'invio del materiale informativo e del calendario degli appuntamenti; diffusione e pubblicazione degli eventi su siti web istituzionali (RETRALAGS e Comune di Massarosa) e social network (Facebook e Twitter di RETRALAGS e Open Toscana); realizzazione di comunicati stampa.
- Si sono tenuti due incontri introduttivi per informare/formare:

· 26/06/2017: Presentazione del processo partecipativo durante l'evento pubblico *"Innovazione, tecnologia e partecipazione per la gestione sostenibile dell'acqua"* del progetto EU H2020 FREEWAT (FREE and open source software tools for WATER resource management: è un progetto EU HORIZON 2020) organizzato della Scuola Superiore Sant'Anna di Pisa;

· 12/07/2017: Workshop promosso dal Comune di Massarosa dedicato ai promotori del Contratto di Lago, agli Enti e alle Istituzioni responsabili della pianificazione e gestione del territorio, per introdurre lo strumento del "Contratto di Lago", la bozza di "Protocollo d'intesa" e per condividere le priorità d'intervento del Programma d'Azione.

## Methods and Tools Used

Il Metodo deliberativo si è basato sulla discussione all'interno di piccoli gruppi, in cui le persone non erano chiamate a pronunciare dei veri e propri interventi, ma avevano la possibilità di esprimersi in poche parole, controbattere, prendere la parola più volte, interrompersi a vicenda.

Le foto pubblicate sui social e sul sito di Open Toscana mostrano che i partecipanti ai Tavoli erano spesso disposti in circolo, modalità che possiamo supporre abbia favorito dialogo, scambi informali e interazione faccia a faccia fra i partecipanti.

L'intero percorso si è avvalso dell'expertise dei facilitatori di Comunità Interattive - Officina per la Partecipazione (coordinamento e gestione delle attività di *scoping*), nonché della collaborazione di Innolabs per l'assistenza tecnica. Mancano dati disponibili sulla spesa sostenuta dal Comune di Massarosa per le attività di consulenza esterna. Per valutare lo sforzo fatto in termini di formazione interna, ai fini di internalizzare il processo partecipativo, abbiamo a disposizione soltanto il dato costituito dallo svolgimento di due workshop informativi/formativi:

· 26/06/2017: Presentazione del processo partecipativo durante l'evento pubblico *"Innovazione, tecnologia e partecipazione per la gestione sostenibile dell'acqua"* del progetto EU H2020 FREEWAT (FREE and open source software tools for WATER resource management: è un progetto EU HORIZON 2020), organizzato della Scuola Superiore Sant'Anna di Pisa;

· 12/07/2017: Workshop promosso dal Comune di Massarosa dedicato ai promotori del Contratto di Lago, agli Enti e alle Istituzioni responsabili della pianificazione e gestione del territorio per introdurre lo strumento del "Contratto di Lago", la bozza di "Protocollo d'intesa" e condividere le priorità d'intervento del Programma d'Azione.

In Europa "i contratti di Fiume si sono sviluppati a partire dalla Francia nei primi anni '80, per poi diffondersi in pochi anni in molte altre nazioni, come il Belgio, il Lussemburgo, i Paesi Bassi, la Spagna e l'Italia, in molti casi sotto forma di processi transfrontalieri che interessavano più territori"[10].

Per il Comune di Massarosa, quella del Contratto di Lago non è stata la prima esperienza partecipativa. Nel 2013, infatti, l'Amministrazione comunale aveva attivato il percorso "Anch'io conto", redigendo per la prima volta un bilancio partecipativo. Il progetto aveva come obiettivo principale quello di sperimentare nuove forme di partecipazione nella costruzione del bilancio di previsione del Comune di Massarosa, allo scopo di far decidere ai cittadini alcune opere pubbliche, da inserire nel documento contabile dell'ente. Il nuovo programma delle opere pubbliche 2015-2017 prevede uno stanziamento destinato al bilancio partecipativo, relativo agli interventi sugli edifici scolastici, pari a 100.000 euro[11].

## Organizing, Supporting, and Funding Entities

Il processo partecipativo "Verso il Contratto di Lago per il Massaciuccoli" – come detto – è stato promosso nel 2017 dal Comune di Massarosa che, in quanto partner del progetto RETRALAGS, si è impegnato nella definizione di un Piano d'Azione congiunto per migliorare l'efficacia delle iniziative pubbliche a sostegno della tutela e della valorizzazione del patrimonio eco-sistemico dei laghi, delle lagune e degli stagni, da attuare con una serie di azioni pilota su vari siti naturali e culturali, tra cui il bacino idrografico del Massaciuccoli.

Il Contratto di Lago per il Massaciuccoli è un'azione concreta del progetto RETRALAGS, il cui budget totale ammonta a 2.689.344,11 euro, di cui 2.285.942,49 euro provenienti dal cofinanziamento FESR (Fondo Europeo per lo Sviluppo Regionale). Il budget assegnato dal Progetto RETRALAGS al Comune di Massarosa ammonta a 430.438,50 euro, con un tasso di cofinanziamento FESR (Fondo Europeo per lo Sviluppo Regionale) pari all'85%[12].

## Participant Recruitment and Selection

La selezione dei partecipanti è stata di tipo mirato, ossia si è cercato di rintracciare, attraverso operazioni di *outreach*, i diversi interessi che potevano contribuire ad affrontare i molteplici problemi da risolvere per la salvaguardia del bacino del Massaciuccoli.

In particolare, il percorso partecipativo si è avvalso di[13]:

- *Analisi degli stakeholders*: attraverso ricerca-azione e costruzione di un piano di campionamento di residenti ed attività produttive rappresentativi dei tre Comuni rivieraschi, ossia Massarosa, Vecchiano e Viareggio. L'approccio metodologico seguito è stato quello della "mappa di comunità"; gli *stakeholders* mappati sono stati 553;
- *Attività di outreach*: in occasione di eventi organizzati da associazioni del territorio;



**Interreg**



**MARITTIMO-IT FR-MARITIME**

Fondo europeo di sviluppo regionale  
Fonds Européen de Développement Régional



**retralogs**

La cooperazione al cuore del Mediterraneo  
La coopération au coeur de la Méditerranée



**Interreg**



**MARITTIMO-IT FR-MARITIME**

Fondo europeo di sviluppo regionale  
Fonds Européen de Développement Régional

**retralogs**



Comune di  
**Alghero**



Comune di Maremma



Comune di Oristano



CINQUE



MAREMMA



Maremma



Hremer



Le Département

Il Contratto di Lago per il Massaciuccoli si configura come azione concreta del Piano d'Azione del progetto strategico integrato RETRALAGS (Rete TRAnsfrontaliera delle LAGune, dei Laghi e degli Stagni), INTERREG (Programma di cooperazione Transfrontaliera Italia/Francia marittimo, Gennaio 2016-Febbraio 2020), cofinanziato dal FESR (Fondo Europeo per lo Sviluppo Regionale) e i cui partners sono: i Comuni di Alghero (capofila), Massarosa e Orbetello, il CIRSPe Toscana (Centro Italiano Ricerca e studi per la Pesca), la Provincia di Lucca, i Dipartimenti francesi di Alta Corsica e Var e l'Istituto IFREMER (Institut français de recherche pour l'exploitation de la mer).

L'obiettivo generale del progetto RETRALAGS è attivare un insieme coordinato e sistemico di interventi finalizzati alla predisposizione e all'attuazione di un Piano d'azione congiunto per migliorare l'efficacia delle iniziative pubbliche a sostegno della tutela e della valorizzazione del patrimonio eco-sistemico dei laghi, delle lagune e degli stagni. In particolare, per l'attuazione di tale Piano di gestione integrata, sono previste azioni pilota sui siti naturali e culturali di Calich, Massaciuccoli, Orbetello, Biguglia, Antiche Saline di Pesquiers e Villepey[3].

Tra gli obiettivi specifici vi è lo sviluppo di modelli innovativi di governance integrata dei siti naturali e culturali dell'area di cooperazione, sostenendo, in particolare, la partecipazione, il dialogo e la risoluzione dei conflitti.

Il budget totale stanziato per RETRALAGS ammonta a 2.689.344,11 euro, di cui 2.285.942,49 euro provenienti dal cofinanziamento FESR (Fondo Europeo per lo Sviluppo Regionale).

A sua volta RETRALAGS si inquadra nel contesto della politica dell'acqua dell'Unione Europea nota come "Water Blueprint", finalizzata alla salvaguardia delle risorse idriche europee, degli obiettivi della Direttiva Quadro 2000/60/CE e dei risultati della relazione COM/2012/0670 (concernente l'attuazione della direttiva quadro sulle acque). Si configura, inoltre, come l'ideale prosecuzione dei progetti transfrontalieri:

- ZOUMATE (ZOne UMide: Ambiente, Tutela ed Educazione);
- ZOUMGEST (Zone umide: sistemi gestionali per integrare le attività antropiche e la tutela della natura);
- RETRAPARC (REte TRAnsfrontaliera di PARCh);
- MONIQUA (Monitoraggio della qualità delle acque e dell'ambiente);
- SICOMAR (Sistema di COntrollo MARino);

E di quello europeo:

- WATER IN CORE (Gestione sostenibile dell'acqua attraverso l'accrescimento della responsabilità comune nei bacini fluviali mediterranei).



**Interreg**



**retralags**

MARITTIMO-IT FR-MARITIME

Fondo europeo di sviluppo regionale  
Fondo Européen de Développement Régional

*"La novità rappresentata dal "contratto" rispetto ai precedenti strumenti di pianificazione o accordi di programma è proprio nell'essere uno strumento di governance partecipato, dove le comunità sono una parte attiva del percorso ed uno dei contraenti firmatari del contratto. Questa "novità" appare, nel caso del Lago di Massaciuccoli, particolarmente importante e determinante in quanto una soluzione il più possibile definitiva dei problemi che affliggono il lago deve passare inevitabilmente da un cambiamento profondo dell'attuale assetto del territorio che avrà ripercussioni importanti su numerosi aspetti sia sociali che economici, per questo motivo è fondamentale coinvolgere l'intera comunità in tutte le sue componenti" [7].*

Il processo partecipativo "Verso il Contratto di Lago per il Massaciuccoli" è stato promosso nel 2017 dal Comune di Massarosa che, in quanto partner del progetto RETRALAGS, si è impegnato nella definizione di un Piano d'Azione congiunto.

Il percorso prevede la costruzione di un Contratto di Lago con modalità partecipative, coinvolgendo non solo i soggetti istituzionali e le associazioni, ma anche le comunità locali (associazioni e residenti). A sua volta, il Comune di Massarosa ha coinvolto, fin da subito, i principali Enti istituzionali del territorio, che insistono sul bacino idrografico del Massaciuccoli: Comune di Vecchiano, Comune di Viareggio, Ente Parco Migliarino-San Rossore-Massarosa, Autorità di Distretto dell'Appennino Settentrionale, Consorzio di Bonifica 1 Toscana Nord, Università di Pisa, Scuole Superiori Sant'Anna di Pisa, ARPAT (Azienda Regionale per la Protezione Ambientale della Toscana), Provincia di Lucca[8]. Per il Comune di Massarosa è stata la prima esperienza in materia di integrazione dei Contratti di Fiume all'interno delle politiche locali.

In Toscana, il primo esperimento di questo tipo è stato promosso dalla Provincia di Lucca che, partecipando al progetto europeo MED "WATER IN CORE" (il progetto WATER IN CORE, avviato dalla Provincia di Lucca è inserito nel Programma MED - Asse 2: protezione dell'ambiente e promozione dello sviluppo territoriale sostenibile, cofinanziato dal FESR - Fondo Europeo per lo Sviluppo Regionale), ha attivato un processo partecipativo in un'area pilota del bacino fluviale del Fiume Serchio. Il percorso ha portato alla sottoscrizione del Contratto di Fiume per il Serchio. Tale progetto è stato inserito come caso studio, e viene definito come una buona pratica europea, nel rapporto UNESCO WWDR 2015 (World Water Development).

A livello nazionale, il primo esempio di Contratto di Fiume/Lago risale al 2004, in Lombardia (Olona-Bozzente-Lura). Oggi tale esperienza ha raggiunto una diffusione capillare in oltre 3000 comunità locali, con circa 276 processi attivi, la maggior parte dei quali si avvalgono di un percorso partecipativo[9].

La cooperazione al cuore del Mediterraneo  
La coopération au coeur de la Méditerranée



**Interreg**  
MARITTIMO-IT FR-MARITIME  
Fondo europeo di sviluppo regionale  
Fondo Européen de Développement Régional



Comune di  
**Alghero**





In Europa "i contratti di Fiume si sono sviluppati a partire dalla Francia nei primi anni '80, per poi diffondersi in pochi anni in molte altre nazioni, come il Belgio, il Lussemburgo, i Paesi Bassi, la Spagna e l'Italia, in molti casi sotto forma di processi transfrontalieri che interessavano più territori"[10].

Per il Comune di Massarosa, quella del Contratto di Lago non è stata la prima esperienza partecipativa. Nel 2013, infatti, l'Amministrazione comunale aveva attivato il percorso "Anch'io conto", redigendo per la prima volta un bilancio partecipativo. Il progetto aveva come obiettivo principale quello di sperimentare nuove forme di partecipazione nella costruzione del bilancio di previsione del Comune di Massarosa, allo scopo di far decidere ai cittadini alcune opere pubbliche, da inserire nel documento contabile dell'ente. Il nuovo programma delle opere pubbliche 2015-2017 prevede uno stanziamento destinato al bilancio partecipativo, relativo agli interventi sugli edifici scolastici, pari a 100.000 euro[11].

## Organizing, Supporting, and Funding Entities

Il processo partecipativo "Verso il Contratto di Lago per il Massaciuccoli" – come detto – è stato promosso nel 2017 dal Comune di Massarosa che, in quanto partner del progetto RETRALAGS, si è impegnato nella definizione di un Piano d'Azione congiunto per migliorare l'efficacia delle iniziative pubbliche a sostegno della tutela e della valorizzazione del patrimonio eco-sistemico dei laghi, delle lagune e degli stagni, da attuare con una serie di azioni pilota su vari siti naturali e culturali, tra cui il bacino idrografico del Massaciuccoli.

Il Contratto di Lago per il Massaciuccoli è un'azione concreta del progetto RETRALAGS, il cui budget totale ammonta a 2.689.344,11 euro, di cui 2.285.942,49 euro provenienti dal cofinanziamento FESR (Fondo Europeo per lo Sviluppo Regionale). Il budget assegnato dal Progetto RETRALAGS al Comune di Massarosa ammonta a 430.438,50 euro, con un tasso di cofinanziamento FESR (Fondo Europeo per lo Sviluppo Regionale) pari all'85%[12].

## Participant Recruitment and Selection

La selezione dei partecipanti è stata di tipo mirato, ossia si è cercato di rintracciare, attraverso operazioni di *outreach*, i diversi interessi che potevano contribuire ad affrontare i molteplici problemi da risolvere per la salvaguardia del bacino del Massaciuccoli.

In particolare, il percorso partecipativo si è avvalso di[13]:

- *Analisi degli stakeholders*: attraverso ricerca-azione e costruzione di un piano di campionamento di residenti ed attività produttive rappresentativi dei tre Comuni rivieraschi, ossia Massarosa, Vecchiano e Viareggio. L'approccio metodologico seguito è stato quello della "mappa di comunità"; gli *stakeholders* mappati sono stati 553;
- *Attività di outreach*: in occasione di eventi organizzati da associazioni del territorio;

- Interviste: sono state condotte interviste mirate ad alcuni stakeholders chiave tra giugno e agosto 2017. Nel complesso, sono state somministrate 21 interviste a soggetti istituzionali, rappresentanti di associazioni e cittadini portatori di rilevanti conoscenze ed esperienze sulle tematiche del Lago;
- Strumenti informativi/formativi, tra cui la Guida per il partecipante ai tavoli del Contratto di Lago e l'Assemblea informativa, che costituiscono attività di informazione/formazione dei soggetti coinvolti nel percorso partecipativo;
- Guida per il Partecipante: ha lo scopo di fornire ai partecipanti una sintesi di alcuni progetti, studi e interventi realizzati o in fase di progetto nell'ambito del bacino idrografico del Lago, finalizzati a: migliore gestione delle risorse idriche, tutela e valorizzazione degli elementi naturali, sociali ed economici del Lago di Massaciuccoli. Si specifica che il Contratto di Lago includerà solo i progetti approfonditi e condivisi dai Tavoli, nonché eventuali nuovi progetti e proposte emersi durante la discussione e successivamente sottoscritti dai firmatari del Contratto di Lago. Vengono presentate le criticità ambientali del bacino idrografico del Massaciuccoli: eutrofizzazione, salinizzazione, subsidenza, interrimento, sovrasfruttamento della falda acquifera, deficit idrico, rischio idraulico, comparsa di specie esotiche vegetali e animali. Tra i vari progetti proposti, La Guida contiene una scheda informativa relativa all'ampliamento dell'impianto di fitodepurazione a San Niccolò (Comune di Vecchiano) e una sulla realizzazione di un'opera di derivazione del fiume Serchio, per risolvere il problema del deficit idrico del Lago;
- Assemblea Pubblica Informativa: si è tenuta il 22/09/2017 (ore 17:00), nell'antico opificio La Brilla a Quiesa (Comune di Massarosa), con la finalità di approfondire progetti e ricerche istituzionali per tutela, promozione e sviluppo del Lago. I partecipanti sono stati 150, con l'intervento di 13 relatori, tra cui numerose cariche istituzionali.
- Comunicazione: mailing list degli stakeholders e dei partecipanti per l'invio del materiale informativo e del calendario degli appuntamenti; diffusione e pubblicazione degli eventi su siti web istituzionali (RETRALAGS e Comune di Massarosa) e social network (Facebook e Twitter di RETRALAGS e Open Toscana); realizzazione di comunicati stampa.
- Si sono tenuti due incontri introduttivi per informare/formare:

· 26/06/2017: Presentazione del processo partecipativo durante l'evento pubblico "Innovazione, tecnologia e partecipazione per la gestione sostenibile dell'acqua" del progetto EU H2020 FREEWAT (FREE and open source software tools for WATER resource management: è un progetto EU HORIZON 2020) organizzato dalla Scuola Superiore Sant'Anna di Pisa;

· 12/07/2017: Workshop promosso dal Comune di Massarosa dedicato ai promotori del Contratto di Lago, agli Enti e alle Istituzioni responsabili della pianificazione e gestione del territorio, per introdurre lo strumento del "Contratto di Lago", la bozza di "Protocollo d'intesa" e per condividere le priorità d'intervento del Programma d'Azione.

## Methods and Tools Used

Il Metodo deliberativo si è basato sulla discussione all'interno di piccoli gruppi, in cui le persone non erano chiamate a pronunciare dei veri e propri interventi, ma avevano la possibilità di esprimersi in poche parole, controbattere, prendere la parola più volte, interrompersi a vicenda.

Le foto pubblicate sui social e sul sito di Open Toscana mostrano che i partecipanti ai Tavoli erano spesso disposti in circolo, modalità che possiamo supporre abbia favorito dialogo, scambi informali e interazione faccia a faccia fra i partecipanti.

L'intero percorso si è avvalso dell'expertise dei facilitatori di Comunità Interattive - Officina per la Partecipazione (coordinamento e gestione delle attività di *scoping*), nonché della collaborazione di Innolabs per l'assistenza tecnica. Mancano dati disponibili sulla spesa sostenuta dal Comune di Massarosa per le attività di consulenza esterna. Per valutare lo sforzo fatto in termini di formazione interna, ai fini di internalizzare il processo partecipativo, abbiamo a disposizione soltanto il dato costituito dallo svolgimento di due workshop informativi/formativi:

· 26/06/2017: Presentazione del processo partecipativo durante l'evento pubblico "Innovazione, tecnologia e partecipazione per la gestione sostenibile dell'acqua" del progetto EU H2020 FREEWAT (FREE and open source software tools for WATER resource management: è un progetto EU HORIZON 2020), organizzato dalla Scuola Superiore Sant'Anna di Pisa;

· 12/07/2017: Workshop promosso dal Comune di Massarosa dedicato ai promotori del Contratto di Lago, agli Enti e alle Istituzioni responsabili della pianificazione e gestione del territorio per introdurre lo strumento del "Contratto di Lago", la bozza di "Protocollo d'intesa" e condividere le priorità d'intervento del Programma d'Azione.

Dalle foto pubblicate sulla pagina Facebook di Comunità Interattive, si può notare che è stata impiegata la tecnica del *brainstorming*, sono stati utilizzati schemi e post-it per "visualizzare" idee e criticità da risolvere. Si può ipotizzare che tutto ciò abbia favorito la creatività del gruppo e quindi la nascita spontanea di un certo numero di idee sul problema in discussione, all'interno di uno spazio informale, capace di favorire l'emersione sia delle criticità sia delle soluzioni per il loro superamento, attraverso un approccio di *problem-solving*.

In alcuni tavoli, i facilitatori hanno dovuto svolgere il proprio ruolo di mediazione per riequilibrare il potenziale divario esistente a favore degli attori dotati di maggior peso politico o economico o comunque con più ampia capacità di influenzare deliberazione e decisione. Ad esempio, il Tavolo Sviluppo è stato uno dei più difficili da gestire, dal momento che la maggior parte dei partecipanti era composta da Associazioni ambientaliste, mentre le attività di sviluppo – intesi come agricoltori, pescatori e cacciatori – si trovavano in minoranza[17]. I facilitatori si sono impegnati per conciliare le diverse esigenze, nello spirito di un processo di partecipazione che attivasse un dialogo costruttivo e propositivo fra i diversi portatori di interessi del territorio.

## Deliberations, Decisions, and Public Interaction

L'esperienza partecipativa "Verso il Contratto di Lago per il Massaciuccoli" risulta caratterizzata da un elevato grado di strutturazione. Il processo è stato scandito in fasi, aveva tempistiche e modalità prefissate. Il metodo utilizzato attribuiva un'importanza determinante alla "cornice" in cui i partecipanti erano chiamati ad esprimersi, si è creato, pertanto, uno spazio pubblico circoscritto, in cui un numero ridotto di partecipanti aveva la possibilità di interloquire in modo diretto e strutturato.

In particolare, sono stati istituiti dei Tavoli tematici su tre aree del Contratto di Lago:

- tutela;
- sviluppo;
- promozione.

I tavoli si sono riuniti sia in seduta plenaria sia in piccoli gruppi, nei quali i partecipanti sono stati condotti da dei facilitatori. In totale, i gruppi di progetto attivati sono stati 11[14].

Ogni gruppo ha approfondito un certo numero di proposte, facendo emergere i punti di forza e di debolezza di ciascuna, le interazioni tra i progetti, gli attori da coinvolgere, le soluzioni per la realizzabilità e il successo delle proposte. Ogni Tavolo ha avuto 3 incontri ai quali se ne sono aggiunti altri 3 su specifici gruppi di progetto che precedentemente non erano stati affrontati, per un totale di 12 incontri, che si sono svolti tra ottobre e novembre 2017. Ciascun Tavolo ha identificato gli interventi prioritari e da approfondire in sottogruppi di lavoro, con l'obiettivo di candidarli all'Abaco delle Azioni per il Contratto di Lago, individuando cioè una serie di proposte da sottoporre ai firmatari del Protocollo d'intesa per il Contratto di Lago – ad oggi in fase di condivisione tra gli Enti promotori e attuatori del Contratto.

Per selezionare le proposte discusse o elaborate direttamente dai partecipanti, in vista di un loro inserimento nell'Abaco delle Azioni, il criterio utilizzato è stato quello di *"privilegiare le proposte emerse e maggiormente approfondite durante la discussione ai Tavoli di lavoro e tra di esse quelle che hanno fatto emergere elementi di maggiore fattibilità"*[18].

Il Contratto di Lago include, infatti, non solo i progetti già presentati nella Guida per il partecipante e all'Assemblea informativa iniziale – che sono una selezione di alcuni dei principali progetti già condivisi dalle Istituzioni tramite Protocolli d'intesa e Accordi di Programma – ma, come si legge nella stessa Guida, *"conterrà anche altre proposte e progetti"*[19].

Tutto ciò denota una certa intensità partecipativa. I partecipanti al percorso "Verso il contratto di Lago per il Massaciuccoli", non si sono limitati a stilare una classifica di progetti già proposti, ma hanno avuto voce in capitolo, è stata loro riconosciuta capacità propositiva, che si può supporre abbia fatto percepire come fattiva la propria possibilità di contribuire alle scelte per la tutela del Lago. Tuttavia, mancano informazioni circa la somministrazione di questionari di soddisfazione/valutazione del percorso sotto il profilo di una effettiva partecipazione, dunque non possiamo valutare con esattezza il grado di *empowerment* attribuibile a tale esperienza, anche in termini di qualità del processo deliberativo.

Dal punto di vista della quantità della partecipazione, sappiamo che il cosiddetto "dialogo sociale" ha visto la partecipazione complessiva di 251 persone (su 553 *stakeholders* mappati), appartenenti a:

- 10 enti pubblici;
- 5 comitati di rappresentanza locale;
- 54 associazioni;

I tavoli si sono riuniti sia in seduta plenaria sia in piccoli gruppi, nei quali i partecipanti sono stati condotti da dei facilitatori. In totale, i gruppi di progetto attivati sono stati 11[14].

Ogni gruppo ha approfondito un certo numero di proposte, facendo emergere i punti di forza e di debolezza di ciascuna, le interazioni tra i progetti, gli attori da coinvolgere, le soluzioni per la realizzabilità e il successo delle proposte. Ogni Tavolo ha avuto 3 incontri ai quali se ne sono aggiunti altri 3 su specifici gruppi di progetto che precedentemente non erano stati affrontati, per un totale di 12 incontri, che si sono svolti tra ottobre e novembre 2017. Ciascun Tavolo ha identificato gli interventi prioritari e da approfondire in sottogruppi di lavoro, con l'obiettivo di candidarli all'Abaco delle Azioni per il Contratto di Lago, individuando cioè una serie di proposte da sottoporre ai firmatari del Protocollo d'intesa per il Contratto di Lago – ad oggi in fase di condivisione tra gli Enti promotori e attuatori del Contratto.

Per selezionare le proposte discusse o elaborate direttamente dai partecipanti, in vista di un loro inserimento nell'Abaco delle Azioni, il criterio utilizzato è stato quello di *"privilegiare le proposte emerse e maggiormente approfondite durante la discussione ai Tavoli di lavoro e tra di esse quelle che hanno fatto emergere elementi di maggiore fattibilità"*[18].

Il Contratto di Lago include, infatti, non solo i progetti già presentati nella Guida per il partecipante e all'Assemblea informativa iniziale – che sono una selezione di alcuni dei principali progetti già condivisi dalle Istituzioni tramite Protocolli d'intesa e Accordi di Programma – ma, come si legge nella stessa Guida, *"conterrà anche altre proposte e progetti"*[19].

Tutto ciò denota una certa intensità partecipativa. I partecipanti al percorso "Verso il contratto di Lago per il Massaciuccoli", non si sono limitati a stilare una classifica di progetti già proposti, ma hanno avuto voce in capitolo, è stata loro riconosciuta capacità propositiva, che si può supporre abbia fatto percepire come fattiva la propria possibilità di contribuire alle scelte per la tutela del Lago. Tuttavia, mancano informazioni circa la somministrazione di questionari di soddisfazione/valutazione del percorso sotto il profilo di una effettiva partecipazione, dunque non possiamo valutare con esattezza il grado di *empowerment* attribuibile a tale esperienza, anche in termini di qualità del processo deliberativo.

Dal punto di vista della quantità della partecipazione, sappiamo che il cosiddetto "dialogo sociale" ha visto la partecipazione complessiva di 251 persone (su 553 *stakeholders* mappati), appartenenti a:

- 10 enti pubblici;
- 5 comitati di rappresentanza locale;
- 54 associazioni;

- 9 imprese;
- numerosi cittadini residenti nei comuni interessati [20].

Comunità Interattive ha elaborato una mappa dei partecipanti, suddivisi per provenienza (livello comunale, provinciale e regionale):

- Viareggio: 18 *stakeholders*;
- Vecchiano: 10;
- Massarosa: 34;
- Versilia: 20;
- Livello provinciale: Provincia di Lucca e rappresentanti ASL Versilia: 8;
- Livello regionale: ARPAT (Agenzia regionale per la protezione ambientale della Toscana), Consorzio di Bonifica, ex Autorità di bacino, Istituto Sant'Anna di Pisa, Università di Pisa.

A proposito del livello di coinvolgimento raggiunto, Stefania Gatti di Comunità interattive parla di *"un intero Territorio che si muove per il Lago"* [21]. Il luogo scelto per gli incontri è stato l'antico opificio "La Brilla", destinato un tempo alla brillatura del riso e ora ristrutturato per ricavarne uno spazio polifunzionale. La Brilla si trova di fronte al Lago, nelle immediate vicinanze delle antiche terme romane, in località Quiesa (Comune di Massarosa). La scelta di mantenere invariata, durante l'intero percorso, la sede degli incontri si spiega con la volontà di far sì che diventasse uno spazio neutrale di confronto, ossia la *"casa di tutti"* [22].

## Influence, Outcomes, and Effects

Il percorso partecipativo "Verso il Contratto di Lago per il Massaciuccoli" ha portato alla definizione del quadro conoscitivo del Lago, dello scenario di riferimento cui tendere e delle azioni necessarie per il raggiungimento di obiettivi di buona qualità ambientale. Ha promosso la creazione di *partnerships* e, in generale, ha rafforzato la consapevolezza dell'importanza del lavoro di rete, al fine di ripensare il rapporto tra cittadini e istituzioni, in termini di responsabilità sociale condivisa.

Si tratta, tuttavia, di un processo che si è concluso da poco, i cui principali obiettivi sono tuttora in fase di condivisione tra gli Enti promotori e attuatori del Contratto, Regione Toscana inclusa: ad oggi, infatti, il Protocollo d'intesa per il Contratto di Lago risulta in attesa di firma.

*“Il Protocollo d'intesa per il Contratto di Lago non è ancora stato firmato da tutte le istituzioni inviate a farlo, ma l'assessore Marchetti del Comune di Massarosa ha raggiunto un passaggio importante, ossia incontrarsi con l'assessore regionale Fratoni (uno dei più forti sostenitori dello strumento del contratto di fiume a livello regionale) che ha preso l'impegno di portare questo testo in Giunta regionale in modo che venga approvato e successivamente firmato da tutti” [23].*

*“Questo traguardo – o meglio, punto di partenza – è da tempo atteso da chi ha collaborato alla identificazione di interventi per migliorare lo stato ecologico del Lago con l'aiuto dei tecnici ed esperti del Parco Migliarino San Rossore Massaciuccoli, del Consorzio di Bonifica Toscana Nord, dell'Ex autorità di Bacino Fiume Serchio, di Arpat (Azienda Regionale per la Protezione Ambientale della Toscana), del Comune di Massarosa, del Comune di Vecchiano, del Comune di Viareggio, dell'Università di Pisa e della Scuola Superiore Sant'Anna di Pisa [...] E' la prima volta che sul Lago viene fatto un lavoro così proficuo fra gli attori del territorio e le stesse amministrazioni che sono venute agli incontri. Tutti i partecipanti hanno dimostrato di avere a cuore le sorti del Lago e di essere capaci di analisi e proposte” [24].*

Il lavoro svolto dai partecipanti ai Tavoli “Tutela”, “Promozione” e “Sviluppo” durante il percorso partecipativo, condotto da settembre a novembre 2017, si è tradotto in vari report di approfondimento, che sono confluiti in un documento di sintesi, intitolato “Elenco e dettaglio delle azioni da realizzare” (cosiddetto Abaco delle Azioni), che raccoglie più di 70 azioni pilota da realizzare con il Piano di Azione Locale, indicando anche, ove possibile, risorse finanziarie e responsabilità di attuazione per ogni azione.

Le proposte sono divise in 10 macro-aree:

1. azioni per il bilancio idrico;
2. azioni per contrastare il fenomeno della subsidenza;
3. azioni per contrastare la salinizzazione;
4. azioni per la biodiversità;
5. azioni a supporto di uno sviluppo agricolo a minore impatto sull'ecosistema del Lago;
6. recupero biancini, ricoveri barche e altre strutture in abbandono;





7. azioni per la promozione del Lago, nei suoi aspetti culturali, storici, ambientali;
8. azioni per la fruizione sportiva del Lago;
9. progetti per la mobilità lenta e per i percorsi pedo-ciclabili;
10. progetti di coordinamento e messa in rete delle istituzioni con gli attori attivi del territorio.

È stato altresì definito un Programma di monitoraggio con l'identificazione di procedure e modalità per monitorare/valutare l'evoluzione del Programma d'Azione del Contratto di Lago.

Il Comune di Massarosa ha chiesto di includere i soggetti che hanno fatto parte del percorso partecipativo nel Protocollo d'intesa, dando loro la possibilità di firmare il Contratto di Lago, in modo da attivare "specifici strumenti che permettano di dare ascolto ai partecipanti non solo nella fase progettuale, ma anche in quella esecutiva del Contratto di Lago"[25]

*"Si è chiesto altresì che all'interno della Cabina di regia istituzionale (ovvero i firmatari del Protocollo d'intesa) vi sia la possibilità di far essere presenti 3 o 5 portavoce del Consiglio di Contratto (struttura organizzativa del Contratto di Lago che si riunisce in forma assembleare o in piccoli gruppi), come osservatori e con funzione di collegamento tra Cabina di regia e Consiglio di Contratto. [...] Un altro passaggio importante è stato quello sulla revisione dell'Accordo di programma integrativo per il completamento della tutela delle risorse idriche del Lago di Massaciuccoli"[26].*

L'Accordo era stato stipulato in data 28 gennaio 2006 tra il Ministero dell'Ambiente e della Tutela del territorio, Regione Toscana, Autorità di Bacino del Fiume Serchio, ARPAT (Azienda Regionale per la Protezione Ambientale della Toscana), Ente Parco Migliarino-S. Rossore-Massarosa, Provincia di Lucca, Provincia di Pisa, Comune di Massarosa, Comune di Viareggio e Comune di Vecchiano, ed era finalizzato alla realizzazione delle condizioni per il miglioramento della qualità delle acque del Lago. L'accordo, sulla base del "Progetto strategico per il riequilibrio del deficit idrico nel bacino del Lago di Massaciuccoli mediante derivazione dal fiume Serchio in località Filetote, in comune di Vecchiano (PI)" dell'ottobre 2004, stanziava i fondi per l'intervento (il cosiddetto "tubone") e affidava all'Autorità di Bacino del fiume Serchio la progettazione preliminare di un'opera per la derivazione di una portata idrica, di valore massimo pari a 3 mc/s, dal fiume Serchio e il convogliamento della stessa verso il Lago, attraverso il canale Barra-Barretta.

*"Il nostro obiettivo non era «tubone sì, tubone no», ma soprattutto riuscire a mantenere delle risorse per realizzare interventi sull'intero ecosistema del Lago, non solo sul «tubone». Questo obiettivo è stato raggiunto: l'intervento che verrà realizzato di tipo idraulico sarà di circa 10 milioni di euro, su un totale che era previsto di 18 milioni di euro: quindi con la parte restante abbiamo la quasi certezza di poter far finanziare degli interventi"[27].*

Fra gli altri risultati ottenuti, si può ricordare che il percorso partecipativo è stato presentato a Roma, nell'aula dei gruppi parlamentari della Camera, nel corso della prima conferenza dell'Osservatorio nazionale dei contratti di fiume, organizzata dal Ministero dell'Ambiente, in collaborazione con l'XI Tavolo Nazionale dei Contratti di Fiume[28]. A tal proposito, l'assessora all'ambiente del Comune di Massarosa, Agnese Marchetti, ha dichiarato: *"è il segnale che siamo sulla strada giusta, a Roma è stato presentato l'Osservatorio che nasce nell'ambito del progetto. Tutti i relatori hanno sottolineato l'importanza dei contratti di lago come strumenti di governance innovativi per una programmazione strategica"*[29].

Va inoltre ricordato che nel marzo 2018, il Consorzio di Bonifica ha ottenuto un finanziamento dalla Regione Toscana, per estendere di superficie l'impianto di fitodepurazione, che si trova sul Lago, nella zona di bonifica di Vecchiano, con il conseguente aumento della quantità di acqua trattata[30].

Il percorso partecipativo prevedeva anche, fra le azioni proposte, la candidatura del Lago a Patrimonio mondiale dell'UNESCO, per risolvere alcune criticità come l'insufficiente promozione del valore storico, culturale, paesaggistico e ambientale del Lago a livello nazionale, europeo ed internazionale e di un turismo sostenibile rispettoso dell'ecosistema. Nel 2017, l'Associazione Città Infinite, che gestisce il Centro Visita del Parco MSR (Parco di Migliarino, San Rossore, Massaciuccoli) "La Brilla", ha avviato la ricerca di adesioni per costituire un Comitato Promotore per la candidatura del Lago, denominato "Il lago Puccini - Incanto dell'Anima". In data 28 aprile 2017, il Protocollo è stato sottoscritto da numerosi stakeholders, fra cui: Ente Parco Regionale Migliarino San Rossore e Massaciuccoli, Soprintendenza BEAP (Belle Arti e Paesaggio) per le Province di Lucca e Massa Carrara, Comuni di Massarosa, Vecchiano e Viareggio, Proloco Massarosa dal Lago al Padule, associazioni e fondazioni del territorio.

## Analysis and Lessons Learned

Manca una valutazione formale dell'intero percorso e dell'esperienza dei partecipanti, ma il fatto che il Contratto di Lago per il Massaciuccoli sia stato portato all'attenzione dei gruppi parlamentari della Camera, durante la prima conferenza dell'Osservatorio nazionale dei contratti di fiume, organizzato dal Ministero dell'Ambiente in collaborazione con l'XI Tavolo Nazionale dei Contratti di Fiume, è un risultato che segnala la crescente attenzione delle istituzioni per lo strumento del Contratto di Fiume/Lago, inteso come strumento di governance che mette al centro del proprio processo formativo e gestionale la partecipazione.

*“Un elemento chiave per una buona governance dei bacini idrografici è facilitare il dialogo fra i diversi attori coinvolti, sia che si tratti di diverse Regioni, sia che si coinvolgano diversi ordinamenti nazionali; come pure è fondamentale e mai banale, il dialogo verticale fra i diversi livelli amministrativi. [...] Enti, autorità locali e pubblico, infatti, devono essere coinvolti per raccogliere il know-how locale. La partecipazione pubblica è imprescindibile e necessita di essere valorizzata e promossa anche nei suoi approcci su base volontaria più bottom up, come i Contratti di Fiume” [31].*

In tal senso, il Contratto di Lago per il Massaciuccoli, indipendentemente dai progetti che saranno effettivamente finanziati e realizzati dalle istituzioni, ha probabilmente favorito la creazione di una visione condivisa, nonché di una capacità progettuale proveniente dal basso, nel comune intento di valorizzare il proprio territorio da parte di tutti gli *stakeholders* coinvolti; ciò è stato presumibilmente possibile creando o restituendo un senso di comunità, in grado di accrescere la responsabilità e l'attenzione di tutti per la gestione e la valorizzazione di un bene come il Lago – inteso come bene comune.

Tutto ciò potrebbe costituire un importante patrimonio di conoscenza ed esperienza per il futuro, in un'ottica di gestione veramente sostenibile e integrata del bacino idrografico del Massaciuccoli, che superi, una volta per tutte, la logica dell'emergenza.

I benefici di un percorso di questo tipo possono dunque andare ben oltre le specifiche questioni in agenda al momento; in altre parole, indipendentemente dai risultati, lo sforzo fatto sembra andare nel senso di accrescere la cultura civica, con la possibilità di rendere i partecipanti più attenti, consapevoli ed anche maggiormente attivi all'interno della sfera pubblica. Tuttavia, mancano informazioni circa la somministrazione di questionari *ex ante* ed *ex post* sul grado di soddisfazione dei partecipanti al percorso partecipativo; ciò costituisce una lacuna, che non ci consente di valutare con certezza quanto l'esperienza del Contratto di Lago abbia contribuito, in particolare, a sviluppare o accrescere nei vari *stakeholders* la fiducia nella propria “efficacia politica”.

## See Also

Stakeholder Group Process

Thematic Dialogue Tables

## References

- [1] Bastiani M. (2012) *Pianificazione strategica e partecipata dei bacini idrografici*, Flaccovio, Palermo, p. 29.
- [2] Regione Piemonte, Direzione Ambiente (2011) *Linee Guida regionali per l'attuazione dei contratti di Fiume e di Lago*, Torino, p. 6. Documento disponibile alla pagina web: [http://www.regione.piemonte.it/ambiente/acqua/contratti\\_fiume.htm](http://www.regione.piemonte.it/ambiente/acqua/contratti_fiume.htm) [ultimo accesso 26/06/2018].
- [3] Per una descrizione dettagliata del progetto RETRALAGS, si veda: <https://www.keep.eu/keep/project-ext/43014/RETRALAGS?se=0112a7d5836a3fd0f0092ad27a6df7f0&espon> [ultimo accesso 26/06/2018].
- [4] Corrisponde agli effetti indotti sul territorio dal superamento dei livelli idrometrici critici (possibili eventi alluvionali) lungo i corsi d'acqua principali.
- [5] AAVV (2017) *Guida per il partecipante ai Tavoli del Contratto di Lago*, p. 1-3. In particolare, le maggiori criticità rilevate sono: eutrofizzazione, salinizzazione, subsidenza, interrimento, sovra sfruttamento della falda acquifera, deficit idrico, rischio idraulico e comparsa di specie esotiche.
- [6] Bastiani M. (2012), *op.cit.*, p. 29.
- [7] Articolo disponibile alla pagina web: <http://www.pasilipumassaciuccoli.org/verso-il-contratto-di-lago-per-il-massaciuccoli/#> [ultimo accesso 20/06/2018].
- [8] AAVV (2018) *ABACO delle azioni del Contratto di Lago*, p. 3.
- [9] Bastiani M. (2018) *L'esperienza del Tavolo Nazionale dei Contratti di fiume e la collaborazione con l'Osservatorio*, Relazione introduttiva XI Tavolo, 5 febbraio 2018, Roma.
- [10] Bastiani M. (2012), *op. cit.*, p. 38.
- [11] Comune di Massarosa (2015) *Programmazione delle opere pubbliche 2015-2017*, p. 5 ss.

[/PC\\_IFM\\_1420\\_ELENCO\\_BENEFICIARI\\_LISTE\\_PARTENAIRES.csv/85f7c4ed-a695-49eb-834e-faf784e141a3](#)  
 [ultimo accesso 26/06/2018].

[13] Si veda: Comunità interattive (2018) *Relazione sulle attività svolte (attività di scoping). Comune di Massarosa "Lago di Massaciuccoli"*, p. 2 ss.

[14] Si veda: Comunità interattive (2018) *op. cit.*, p. 2-3.

[15] Gli orari di questi incontri non sono noti.

[16] Si veda: <http://www.architettilucca.it/news/visita-guidata-allimpianto-di-fitodepurazione-per-il-lago-di-massaciuccoli-sabata-10-marzo-2018-loc-san-niccolo-bonifica-di-vecchiano> [ultimo accesso 26/06/2018].

[17] Intervento di S. Gatti (Comunità Interattive), durante Festa della Toscana 2018 e Giornata Nazionale Aree Umide a La Brilla, 18.05.2018: <https://www.facebook.com/Cinterattive/videos/2002800693308868/?q=comunit%C3%A0%20interattive%20contratto%20lago> [ultimo accesso 26/06/2018].

[18] Intervento di S. Gatti, *ibidem*.

[19] Guida per il partecipante ai tavoli del Contratto di Lago, settembre 2017, p. 2.

[20] Sito web di Oasi Lipu Massaciuccoli, disponibile all'indirizzo: <http://www.oasilipu.massaciuccoli.org/verso-il-contratto-di-lago-per-il-massaciuccoli/> [ultimo accesso 26/06/2018].

[21] Intervento di S. Gatti, *ibidem*.

[22] Intervento di S. Gatti, *ibidem*.

[23] Intervento di S. Gatti, *ibidem*.

[24] Articolo disponibile alla pagina web: <https://www.versiliatoday.it/2018/02/21/vuole-veramente-un-contratto-lago-massaciuccoli/> [ultimo accesso 13/07/2018].

[25] Intervento di S. Gatti, *ibidem*.

[26] Intervento di S. Gatti, *ibidem*.

[27] Intervento di S. Gatti, *ibidem*.

[22] Intervento di S. Gatti, *ibidem*.

[23] Intervento di S. Gatti, *ibidem*.

[24] Articolo disponibile alla pagina web: <https://www.versiliatoday.it/2018/02/21/vuole-veramente-un-contratto-lago-massaciuccoli/> [ultimo accesso 13/07/2018].

[25] Intervento di S. Gatti, *ibidem*.

[26] Intervento di S. Gatti, *ibidem*.

[27] Intervento di S. Gatti, *ibidem*.

[28] Il Tirreno, Edizione Versilia, 13.02.2018, disponibile all'indirizzo web: <http://iltirreno.gelocal.it/versilia/cronaca/2018/02/13/news/il-progetto-per-salvare-il-lago-viene-esposto-al-ministero-1.16473861> [ultimo accesso 26/06/2018].

[29] Il Tirreno, *ibidem*.

[30] Sito web dell'Ente di bonifica Consorzio 1 Toscana Nord, 7.03.2018, disponibile all'indirizzo web: <http://www.cbtoscananord.it/archives/18728> [ultimo accesso 26/06/2018].

[31] Angelini P. (2017) (a cura di) *I Contratti di Fiume in Italia, il X Tavolo Nazionale dei Contratti di Fiume e il Contributo del Ministero dell'Ambiente alla diffusione e all'internalizzazione dei Contratti di Fiume*, p.27.

## External Links

<https://www.keep.eu/keep/project-ext/43014/RETRALAGS>

<http://www.oasilpumassaciuccoli.org/verso-il-contratto-di-lago-per-il-massaciuccoli/#>

<http://open.toscana.it/web/verso-il-contratto-di-lago-per-il-massaciuccoli-massarosa-lucca-/home>

<http://www.oasilpumassaciuccoli.org/verso-il-contratto-di-lago-per-il-massaciuccoli/>

<http://iltirreno.gelocal.it/versilia/cronaca/2018/02/13/news/il-progetto-per-salvare-il-lago-viene-esposto-al-ministero-1.16473861>

<http://www.cbtoscananord.it/archives/18728>

<http://open.toscana.it/web/verso-il-contratto-di-lago-per-il-massaciuccoli-massarosa-lucca-/home>



**Interreg**  
 MARITTIMO-IT FR-MARITIME  
 Fondo europeo di sviluppo regionale  
 Fonds Européen de Développement Régional



## POST FACEBOOK

**Retralags - P.O. Italia Francia Marittimo 2014 - 2020** ha aggiornato la sua immagine di copertina.  
 Pubblicato da Sophie Bellanova · 18 settembre 2017 ·

1 Persone raggiunte      0 Interazioni      [Crea inserzione](#)

[Mi piace](#)   [Commenta](#)   [Condividi](#)

Commenta come Retralags - P.O. Italia Fra...

**Retralags - P.O. Italia Francia Marittimo 2014 - 2020** ha aggiornato la sua immagine del profilo.  
 Pubblicato da Sophie Bellanova · 18 settembre 2017 ·

1 Persone raggiunte      1 Interazione      [Crea inserzione](#)

[Mi piace](#)   [Commenta](#)   [Condividi](#)

Commenta come Retralags - P.O. Italia Fra...

La cooperazione al cuore del Mediterraneo  
 La coopération au coeur de la Méditerranée





**Interreg**



**retralags**

MARITTIMO-IT FR-MARITIME

Fondo europeo di sviluppo regionale  
Fonds Européen de Développement Régional

**Retralags - P.O. Italia Francia Marittimo 2014 - 2020** ...  
 Pubblicato da Sophie Ballarava · 18 settembre 2017 ·

<http://www.comune.alghero.ss.it/.../retralags/index.html>



COMUNE.ALGHERO.SS.IT  
**RETRALAGS - REte TRAnsfrontaliera delle LAGune, dei laghi e degli Stagni**

0 Persone raggiunte    1 Interazione    **Metti in evidenza il post**

1

Mi piace    Commenta    Condividi   

**Retralags - P.O. Italia Francia Marittimo 2014 - 2020** ...  
 18 settembre 2017 ·

Comune di Alghero, Massarosa ed Orbetello, l'Ufficio territoriale Toscana del Centro Italiano ricerca e studi per la pesca, la Provincia di Lucca, Département de la Haute-Corse, Ifremer Ifr e Département du Var. Tutti insieme per migliorare l'efficacia delle azioni pubbliche nel conservare, proteggere, favorire e sviluppare il patrimonio naturale e culturale dello spazio di cooperazione transfrontaliero.

Comune di Alghero Visit Sardinia #Sardegna Provincia di Lucca Comune O... Altro...



0 Persone raggiunte    5 Interazioni    **Metti in evidenza il post**

Tu e altri 3    Condivisori: 1

Mi piace    Commenta    Condividi   

cooperazione al cuore del Mediterraneo  
coopération au coeur de la Méditerranée





**Interreg** 

**MARITTIMO-IT FR-MARITIME**

Fondo europeo di sviluppo regionale  
Fonds Européen de Développement Régional



Retralags - P.O. Italia Francia Marittimo 2014 - 2020

20 settembre 2017 · 🌐

Molte gocce fanno un secchio, molte secchi fanno uno stagno, molti stagni fanno un lago, e molti laghi fanno un oceano.  
(Percy Ross)

#Italia #France #Toscana #Sardegna #Corsica #Alghero #Orbetello #Massarosa... Altro...



0  
Persone raggiunte

6  
Interazioni

Metti in evidenza il post



4

Condivisioni: 2



Mi piace



Commenta



Condividi



Commenta come Retralags - P.O. Italia Fra...



La cooperazione al cuore del Mediterraneo  
La coopération au cœur de la Méditerranée



**Retralags - P.O. Italia Francia Marittimo 2014 - 2020** 21 settembre 2017

Retralags è anche su Twitter. Segucifi!

---

TWITTER.COM  
**Retralags Project (@retralags) | Twitter**  
 The latest Tweets from Retralags Project (@retralags): RETRALAGS ..

0 Persone raggiante 5 Interazioni **Impossibile mettere in evidenza**

4 Condivisori: 1

MI piace Commenta Condividi

**Retralags - P.O. Italia Francia Marittimo 2014 - 2020** 21 settembre 2017

Comune di [Salsomaggiore](#), Comune di [Massarosa](#), Comune di [Pibetella](#), Centro Italiano Ricerca e studi per la pesca - uff. territoriale [Pescara](#), Provincia di [Lucca](#), Département de la Haute-[Corse](#), Itinerir It e Département du Var.

Tutti insieme per migliorare l'efficacia delle azioni pubbliche nel conservare, proteggere, favorire e sviluppare il patrimonio naturale e culturale dello spazio di cooperazione transfrontaliero.



0 Persone raggiante 8 Interazioni **Metti in evidenza il post**

7 Condivisori: 1

MI piace Commenta Condividi

Commenta come Retralags - P.O. Italia Fra...

La cooperazione al cuore del Mediterraneo  
 La coopération au coeur de la Méditerranée



**Interreg**  
MARITTIMO-IT FR-MARITIME



**retralags**

MARITTIMO-IT FR-MARITIME

Fondo europeo di sviluppo regionale  
Fondo Européen de Développement Régional

Retralags - P.O. Italia Francia Marittimo 2014 - 2020  
23 settembre 2017

Si svolge oggi (ore 17, la Brilla, Massarosa, l'Assemblea informativa di avvio del processo partecipativo "Verso il Contratto di Lago per il Massaciuccoli", promosso dal Comune di Massarosa nell'ambito del progetto RETRALAGS (P.O. Italia Francia Marittimo 2014-2020, capofila comune di Alghero), in collaborazione con la Regione Toscana, il Parco Regionale Miglarino-San Rossore-Massaciuccoli, l'Autorità di Bacino Distrettuale dell'Appennino settentrionale, il Comune di Vecchia. Altro...



Retralags - P.O. Italia Francia Marittimo 2014 - 2020  
23 settembre 2017

Verso il contratto del lago.  
[Retralags - P.O. Italia Francia Marittimo 2014 - 2020](#)  
Comune di Massarosa Comune Cibitello Comune di Alghero Interreg  
Marittimo - Marittimo Maremma Toscana Pistaia Pistoia Regione  
Toscana Consorzio Bonifica 1 Toscana Nord - la pagina



**VEDI ANCHE**  
"Verso il contratto di lago", incontro per la tutela e promozione del Lago di Massaciuccoli - Comune...

0 Persone raggiunte 11 Interazioni [Mettilo in evidenza il post](#)  
4 Condivisioni  
Mi piace Commenta Condividi  
Commenta come Retralags - P.O. Italia Fra...

La cooperazione al cuore del Mediterraneo  
La coopération au coeur de la Méditerranée





**Interreg**



**retralags**

MARITTIMO-IT FR-MARITIME

Fondo europeo di sviluppo regionale  
Fondo Européen de Développement Régional

**Retralags - P.O. Italia Francia Marittimo 2014 - 2020**  
25 ottobre 2017 · 🌐

"Verso il contratto del lago di Massaciucoli": la Gazzetta di Viareggio parla del percorso partecipativo che riguarda anche il progetto #Retralags finanziato dal Programma Italia-Francia Marittimo 2014-2020. Durante i prossimi 3 anni, si interverrà nell'area di cooperazione tra Italia e Francia per "migliorare l'efficacia delle azioni pubbliche nel contenere, proteggere, lavorare e sviluppare il patrimonio naturale e culturale", con particolare riferimento alla tutela e val... **Altro...**



LAGAZZETTA DI VIAREGGIO  
**Lago di Massaciucoli, positivo il contributo della rete ambientale della Versilia**


0 Persone raggiunte · 1 Interazione

[Metti in evidenza il post](#)

👍 1

**Retralags - P.O. Italia Francia Marittimo 2014 - 2020**  
Pubblicato da Sophie Bellanova · 25 ottobre 2017 · 🌐

Quali sono gli obiettivi generali del progetto #Retralags? Assistere lo sviluppo di un modello di gestione sostenibile dei sistemi lagunari e lacuali dello spazio di cooperazione transfrontaliero attraverso l'attivazione di un insieme coordinato e sistemico di interventi finalizzati alla predisposizione e all'attuazione di un piano d'azione congiunto transfrontaliero per migliorare l'efficacia delle iniziative pubbliche a sostegno della tutela e della valorizzazione del patri... **Altro...**



COMMUNE ALGHERO SS-IT  
**RETRALAGS - RETE TRANSFRONTALIERA DELLE LAGUNE, DEI LAGHI E DEGLI STAGNI**

Scopri di più

3220 Persone raggiunte · 16 Interazioni

[Metti nuovamente in evidenza](#)

Elemento messo in evidenza in data 26 Ottobre 2017  
Di Sophie Bellanova

Personne	3220	Clic sul link	50
----------	------	---------------	----

La cooperazione al cuore del Mediterraneo  
La coopération au cœur de la Méditerranée





**Interreg**



**retralags**

**MARITTIMO-IT FR-MARITIME**

Fondo europeo di sviluppo regionale  
Fondo Européen de Développement Régional

**Retralags - P.O. Italia Francia Marittimo 2014 - 2020**  
24 settembre 2017

Al martedì si svolge il terzo istituzionale al quale sono stati invitati:  
- Agenzia Regionale del Distretto Idrografico della Sardegna  
- ARRS  
- ARRS Sardegna  
- LARIS Sardegna - Altro...

**interreg** **EUROPEAN UNION** **retralags**  
MARITTIMO-IT FR-MARITIME

**PROTOCOLLO D'INTESA PER LA REALIZZAZIONE DEL CENTRO MUSEALE DEL CALICH**  
Partners partecipanti territoriali:  
Alghero  
Comune di Alghero  
Località: 07010 Alghero (SS)  
Indirizzo: Via Garibaldi 100 - 07010 Alghero (SS)  
Telefono: +39 079 2401111

**ANALISI DELLE AZIONI DELIMITI TERRITORIALI ACCORDI TERRITORIALI TRASFRONTALIERI**

0 Persone raggiunte 7 Interazioni [Mettilo in evidenza il post](#)

6 Condivisioni

Mi piace Commenti Condividi

Commenta come Retralags - P.O. Italia Fra...

**Retralags - P.O. Italia Francia Marittimo 2014 - 2020**  
Pubblicato da Sophie Bellanova · 25 settembre 2017

Il Progetto Retralags / azioni pilota del [Comune di Alghero](#)  
Il Calich è il sistema lacuale interessato al Progetto Retralags.  
L'obiettivo è quello di trasformarlo in un museo a cielo aperto per la valorizzazione prioritaria dell'ambiente lagunare. ... Altro...



0 Persone raggiunte 7 Interazioni [Mettilo in evidenza il post](#)

6 Condivisioni

Mi piace Commenti Condividi

Commenta come Retralags - P.O. Italia Fra...

La cooperazione al cuore del Mediterraneo  
La coopération au coeur de la Méditerranée





**Interreg**



**MARITTIMO-IT FR-MARITIME**

Fondo europeo di sviluppo regionale  
Fondo Européen de Développement Régional



**Retralags - P.O. Italia Francia Marittimo 2014 - 2020**

25 settembre 2017



È partita la seconda fase del percorso partecipativo finalizzato alla condivisione del Protocollo di Intesa per la realizzazione del Contratto di Laguna del Calich. Il primo appuntamento della giornata è il tavolo istituzionale che si svolge nella sala conferenze de Lo Quarter ad #Alghero.

Comune di Alghero Alguer.it Ansa Sardegna La Nuova Sardegna L'Unione Sarda SassariTv Eventi SardiniaPost RAS - Regione Autonoma della Sardegna Videolina Sardegna Oggi



0  
Persone raggiunte

17  
Interazioni

Metti in evidenza il post

Tu e altri 13

Condivisioni: 3

La cooperazione al cuore del Mediterraneo  
La coopération au coeur de la Méditerranée





**Interreg**



MARITTIMO-IT FR-MARITIME

Fondo europeo di sviluppo regionale  
Fondo Européen de Développement Régional



**Retralags - P.O. Italia Francia Marittimo 2014 - 2020**

Publicato da Sophie Bellanova · 25 settembre 2017



E' partita la seconda fase del percorso partecipativo finalizzato alla condivisione del Protocollo di Intesa per la realizzazione del Contratto di Laguna del Calich. Oggi nella sala conferenze de Lo Quarter ad Alghero si svolgeranno una serie di incontri:

ore 10 -13.30: tavolo istituzionale

ore 15 - 16.30: incontro con il concessionario della Laguna

Ore 16 - 18.30: un incontro con la rete degli operatori locali che insiste nel territorio della Laguna... Altro...



**Interreg**



MARITTIMO-IT FR-MARITIME

Fondo europeo di sviluppo regionale



**retralags**

Marittimo-Italia e Francia  
Maritime-Italie et France

**ANALISI SULLO STATO  
DELL'ARTE TERRITORIALE  
ACCORDI TERRITORIALI E  
TRANSFRONTALIERI**

**PROTOCOLLO DI INTESA PER LA  
REALIZZAZIONE DEL CONTRATTO DI LAGUNA  
DEL CALICH**

*Percorsi partecipativi territoriali*

*Alghero*

*Sala Conferenze / Lo Quarter / L.go San Francesco*

*Lunedì 25 Settembre 2017*

*Tavolo istituzionale 10:00 - 13:30*



0

Persone raggiunte

13

Interazioni

**Metti in evidenza il post**

La coopération au coeur del Mediterraneo  
La coopération au coeur de la Méditerranée



**Interreg**  
MARITTIMO-IT FR-MARITIME  
Fondo europeo di sviluppo regionale





**Interreg**  
 MARITTIMO-IT FR-MARITIME

Fondo europeo di sviluppo regionale  
 Fonds Européen de Développement Régional



**Retralags - P.O. Italia Francia Marittimo 2014 - 2020**



Publicato da Sophie Bellanova · 26 ottobre 2017 ·

Quels sont les objectifs généraux du projet #Retralags?  
 Favoriser le développement d'un modèle de gestion durable des systèmes de lagunes et de zones lacustres, dans l'espace de coopération transfrontalier. Cela sera possible grâce à un ensemble coordonné et systématique d'interventions, nécessaires pour la prédisposition et la mise en œuvre d'un un plan d'action transfrontalier conjoint. En particulier, ce plan d'action vise à améliorer l'efficacité des initiatives publique... **Altro...**

Visualizza traduzione



0

Persone raggiunte

8

Interazioni

Metti in evidenza il post



Tu e altri 6

Condivisioni: 1



Mi piace



Commenta



Condividi



Commenta come Retralags - P.O. Italia Fra...



La coopération au coeur del Mediterraneo  
 La coopération au coeur de la Méditerranée







**Interreg**



**retralags**

MARITTIMO-IT FR-MARITIME

Fondo europeo di sviluppo regionale  
Fonds Européen de Développement Régional



**Retralags - P.O. Italia Francia Marittimo 2014 - 2020**



26 settembre 2017 · 🌐

Le acque tranquille di un lago riflettono le bellezze che lo circondano; quando la mente è serena, la bellezza dell'io si riflette in essa.

(Bsk Iyengar)

#Italia #France #Toscana #Sardegna #Corsica #Alghero #Orbetello  
#Massarosa

\*\*\*... Altro...



0

Persone raggiunte

10

Interazioni

Metti in evidenza il post



9

Condivisioni: 1



Mi piace



Commenta



Condividi



Commenta come Retralags - P.O. Italia Fra...



La cooperazione al cuore del Mediterraneo  
La coopération au coeur de la Méditerranée





**Interreg**



**MARITTIMO-IT FR-MARITIME**

Fondo europeo di sviluppo regionale  
Fondo Européen de Développement Régional



**Retralags - P.O. Italia Francia Marittimo 2014 - 2020**

Publicato da Sophie Bellanova · 27 settembre 2017



Le projet RETRALAGS entend relever le défi représenté par le développement de modèles innovants de gouvernance intégrée des sites naturels et culturels de la zone de coopération, en réalisant un système transfrontalier de gestion durable.

L'objectif sera d'améliorer l'efficacité des initiatives publiques destinées à soutenir la protection et la valorisation du patrimoine écosystémique des lacs, des lagunes et des étangs.

**RÉSULTATS ATTENDUS:** Préservation de l'environnement aq... Altro...

[Visualizza traduzione](#)



**Interreg**

UN

**MARITTIMO-IT FR-MARI**

Fondo Europeo di Sviluppo Regionale



**MARITTIMO-IT FR-MARITIME**

Fondo Europeo di Sviluppo Regionale



retralags



La coopération al cuore del Mediterraneo  
La coopération au coeur de la Méditerranée

La coopération al cuore del Mediterraneo  
La coopération au coeur de la Méditerranée





**Interreg**  
 MARITTIMO-IT FR-MARITIME

Fondo europeo di sviluppo regionale  
 Fonds Européen de Développement Régional



**retralags**



**Retralags - P.O. Italia Francia Marittimo 2014 - 2020**

Publicato da Sophie Bellanova · 27 settembre 2017

Le projet RETRALAGS, financé par Programme maritime Italie-France 2014-2020 avec la ville d'Alghero en tant que partenaire principal, implique la construction d'un chemin commun de gestion intégrée et transfrontalière du patrimoine naturel et culturel des lagunes, des lacs et des étangs.

Le partenariat comprend les municipalités de la Toscane: Massarosa (LU) et Orbetello (GR), le CIRSPE Toscana (Centre italien de recherche et d'études pour la pêche), la province de Lucca, le ... Altro...

Visualizza traduzione



**Interreg**  
 MARITTIMO-IT FR-MARITIME



**retralags**



0  
 Persone raggiunte

8  
 Interazioni

**Metti in evidenza il post**

Tu e altri 7

Mi piace

Commenta

Condividi



Commenta come Retralags - P.O. Italia Fra...



La cooperazione al cuore del Mediterraneo  
 La coopération au coeur de la Méditerranée



**Interreg**  
 MARITTIMO-IT FR-MARITIME

**retralags**





**Interreg**  
 MARITTIMO-IT FR-MARITIME

Fondo europeo di sviluppo regionale  
 Fonds Européen de Développement Régional



Retralags - P.O. Italia Francia Marittimo 2014 - 2020

28 settembre 2017 · 🌐



Le rive dei laghi, degli stagni e delle lagune sono tra gli ambienti umidi più importanti e preziosi; oltre all'interesse botanico vi è anche quello faunistico, in quanto essi sono insostituibili siti di riproduzione per pesci, Anfibi e Uccelli, luogo di sosta e rifugio per l'avifauna migratrice, habitat per una moltitudine di animali invertebrati. Nonostante tutto ciò, le rive dei laghi e degli stagni sono tra gli ecosistemi maggiormente colpiti dalla "fame di terreno" dell'... Altro...



0

Persone raggiunte

17

Interazioni

[Metti in evidenza il post](#)

12

Commenti: 1 Condivisioni: 4

La cooperazione al cuore del Mediterraneo  
 La coopération au coeur de la Méditerranée





**Interreg**



**retralags**

**MARITTIMO-IT FR-MARITIME**

Fondo europeo di sviluppo regionale  
Fondo Européen de Développement Régional



Retralags - P.O. Italia Francia Marittimo 2014 - 2020

Publicato da Zuziella Bellano · 2 ottobre 2017

Ricordiamo che il 22 giugno scorso ad Alghero si è svolto il secondo Comitato di Pilotaggio del Progetto Retralags. Nel corso del comitato di pilotaggio, che ha visto la presenza dei partner del progetto, si è discusso, in particolare, del logo, degli strumenti di comunicazione, dello stato di avanzamento e della rendicontazione del progetto. Sotto il coordinamento del Comune di Alghero, il "CdP" si riunisce semestralmente secondo la tempistica e le sedi riportate nel formulario. **Altro...**



0

Persone raggiunte

5

Interazioni

Metti in evidenza il post



3



Retralags - P.O. Italia Francia Marittimo 2014 - 2020

Publicato da Zuziella Bellano · 2 ottobre 2017

Retralags vuol dire "Collegamenti e collaborazioni transfrontaliere multilivello e multissettore". Ovvero rafforzare i collegamenti tra i sistemi lagunari e lacuali transfrontalieri, sostenendo l'attivazione di collaborazioni finalizzate allo scambio di buone prassi, alla definizione di piani strategici e di iniziative mirate a preservare e valorizzare gli ecosistemi coinvolti, a potenziare le connessioni ecologiche, nonché a favorire la cooperazione tra stakeholder istituzionali. **Altro...**



0

Persone raggiunte

5

Interazioni

Metti in evidenza il post



3

La cooperazione al cuore del Mediterraneo  
La coopération au coeur de la Méditerranée



**Interreg**  
MARITTIMO-IT FR-MARITIME





**Interreg**  
 MARITTIMO-IT FR-MARITIME

Fondo europeo di sviluppo regionale  
 Fonds Européen de Développement Régional



**Retralags - P.O. Italia Francia Marittimo 2014 - 2020**

Publicato da Sophie Bellanova · 3 ottobre 2017 ·



Le acque tranquille di un lago riflettono le bellezze che lo circondano; quando la mente è serena, la bellezza dell'io si riflette in essa. (Bsk lyengar)

\*\*\*

RETRALAGS "REte TRAnsfrontaliera delle LAGune, dei laghi e degli Stagni" si colloca all'interno del Programma Interreg "Marittimo" Italia Francia 2014-2020 e si pone come obiettivo primario lo sviluppo di un modello di gestione sostenibile dei sistemi lagunari e lacuali dello spazio di cooperazione transfrontaliero. U... Altro...



0

Persone raggiunte

5

Interazioni

Metti in evidenza il post



5

La cooperazione al cuore del Mediterraneo  
 La coopération au coeur de la Méditerranée





**Interreg**



MARITTIMO-IT FR-MARITIME

Fondo europeo di sviluppo regionale  
Fonds Européen de Développement Régional



### Retralags - P.O. Italia Francia Marittimo 2014 - 2020



Publicato da Sophie Bellanova · 4 ottobre 2017

Le Calich est un étang, un lagon ou un étang parmi les zones humides côtières les plus importantes d'Alghero et de Sardaigne. Il fait partie du parc naturel régional de Porto Conte et surplombe le travail d'Alghero, qui s'étend de la périphérie de la ville derrière la plage de Maria Pia, au hameau de Fertilia. Le projet Retralags est né aussi pour protéger et améliorer cette importante zone humide de Sardaigne, d'une valeur naturaliste exceptionnelle.

Visualizza traduzione



### Retralags - P.O. Italia Francia Marittimo 2014 - 2020

Publicato da Sophie Bellanova · 4 ottobre 2017

VIDEO - Il Calich (storicamente anche Kalich, in catalano estany del Càlic) è uno stagno, laguna o peschiera fra le più importanti zone umide costiere di Algher... Altro...

43

Personne raggiunte

2

Interazioni

Impossibile mettere in evidenza

La coopération au coeur del Mediterraneo  
La coopération au coeur de la Méditerranée






**Retralags - P.O. Italia Francia Marittimo 2014 - 2020**



Publicato da Sophie Bellanova · 4 ottobre 2017 ·

VIDEO - Il Calich (storicamente anche Kalich, in catalano estany del Càlic) è uno stagno, laguna o peschiera fra le più importanti zone umide costiere di Alghero e della Sardegna. Fa parte del Parco Naturale Regionale di Porto Conte e si affaccia nella rada di Alghero, estendendosi dalla periferia della città dietro alla spiaggia di Maria Pia, fino alla frazione di Fertilia. Il progetto Retralags nasce anche per tutelare e valorizzare questa importante zona umide della Sardeg...  
 Altro...



504

Persone raggiunte

9

Interazioni

[Metti in evidenza il post](#)



4

Condivisioni: 5



Mi piace



Commenta



Condividi



Commenta come Retralags - P.O. Italia Fra...







**Retralags - P.O. Italia Francia Marittimo 2014 - 2020**

Publicato da Sophie Bellanova · 5 ottobre 2017



La laguna del Calich rappresenta il primo luogo naturale appartenente al Parco naturale regionale di Porto Conte più prossimo alla città di Alghero. Un'area umida di interesse internazionale di cui è possibile godere le peculiarità e la suggestione dei suoi scorci naturali attraverso una area recentemente riqualificata e attrezzata per le attività di osservazione, conoscenza e per il birdwatching.

Il progetto Retralags, finanziato nell'ambito del [Interreg Maritime - Maritti... Altro...](#)



**PARCO REGIONALE DI PORTO CONTE**  
**LAGUNA DEL CALICH - PONTE ROMANO**

Zona di Protezione Speciale  
 in attuazione Direttiva CEE-409/79 "Uccelli"  
 Sito di Protezione Fisiologica Promossa in Stato

Laore



Odi più avvistati - here you can spot - Aici potèi veder



**Nota importante per gli ospiti del sito**  
 Il Parco Regionale di Porto Conte è un'area naturale protetta di interesse europeo, nazionale e regionale. È un luogo di grande valore ambientale, storico e culturale. È importante rispettare le regole di comportamento per non danneggiare l'ambiente e per poter godere al meglio il sito. Per maggiori informazioni visitate il sito [www.parcoparisportocnte.it](http://www.parcoparisportocnte.it).

**Nota importante per gli ospiti del sito**  
 The Regional Park of Porto Conte is a protected natural area of European, national and regional interest. It is a place of great environmental, historical and cultural value. It is important to respect the rules of behavior so as not to damage the environment and to be able to enjoy the site to the fullest. For more information visit the website [www.parcoparisportocnte.it](http://www.parcoparisportocnte.it).

0 Persone raggiunte      10 Interazioni      **Metti in evidenza il post**

Tu e altri 8      Condivisioni: 1

Mi piace      Commenta      Condividi



**Interreg**



**retralags**

MARITTIMO-IT FR-MARITIME

Fondo europeo di sviluppo regionale  
Fondo Européen de Développement Régional



Publicato da Sophie Bellanova · 5 ottobre 2017

Le projet RETRALAGS entend relever le défi représenté par le développement de modèles innovants de gouvernance intégrée des sites naturels et culturels de la zone de coopération, en réalisant un système transfrontalier de gestion durable afin d'améliorer l'efficacité des initiatives publiques destinées à soutenir la protection et la valorisation du patrimoine écosystémique des lacs, des lagunes et des étangs. Sous la coordination de la Municipalité d'Alghero, les Municipalités... **Altro...**

Visualizza traduzione



**Interreg**

UNI

MARITTIMO-IT FR-MARITIME

Fondo Europeo di Sviluppo Regionale



**Interreg**  
MARITTIMO-IT FR-MARITIME  
Fondo Europeo di Sviluppo Regionale



**retralags**



La cooperazione al cuore del Mediterraneo  
La coopération au coeur de la Méditerranée



**Interreg**  
MARITTIMO-IT FR-MARITIME  
Fondo europeo di sviluppo regionale  
Fondo Européen de Développement Régional





**Retralags - P.O. Italia Francia Marittimo 2014 - 2020**

Publicato da Sophie Bellanova · 11 ottobre 2017



Continua il processo partecipativo "Verso il Contratto di Lago", uno strumento di programmazione strategica e negoziata per la riqualificazione e valorizzazione del lago di #Massaciuccoli. Venerdì 13, Giovedì 19 e Venerdì 27 Ottobre ci saranno i prossimi appuntamenti con i tavoli tematici. Di seguito un articolo sull'incontro che si è tenuto a settembre nell'antico opificio La Brilla che ha visto la partecipazione di oltre 100 persone.

[Comune di Massarosa Provincia di Lucca ... Altro...](#)



VERSILIATODAY.IT

**Oltre 100 partecipanti per capire il "contratto di lago" - Comune Massarosa Versiliatoday.it**

0  
 Persone raggiunte

10  
 Interazioni

[Metti in evidenza il post](#)

9

Condivisioni: 1

Mi piace

Commenta

Condividi





**Interreg**



**retralags**

**MARITTIMO-IT FR-MARITIME**

Fondo europeo di sviluppo regionale  
Fonds Européen de Développement Régional



**Retralags - P.O. Italia Francia Marittimo 2014 - 2020**



Publicato da Sophie Bellanova · 11 ottobre 2017

Comune di **Massarosa**, verso il Contratto di Lago. Venerdì 13, Giovedì 19 e Venerdì 27 Ottobre ci saranno i prossimi appuntamenti con i tavoli tematici.

#Massaciuccoli #Retralags Interreg Maritime - Marittimo Comune Orbetello Provincia di Lucca #Francia #Italia #Toscana #Sardegna #Corsica Comune di Alghero



0

Personne raggiunte

14

Interazioni

**Metti in evidenza il post**

La coopération au coeur del Mediterraneo  
La coopération au coeur de la Méditerranée





**Interreg**



**retralags**

MARITTIMO-IT FR-MARITIME

Fondo europeo di sviluppo regionale  
Fonds Européen de Développement Régional



### Retralags - P.O. Italia Francia Marittimo 2014 - 2020



Publicato da Sophie Bellanova · 12 ottobre 2017

Si comunica che il Terzo Comitato di Pilotaggio del Progetto #RETRALAGS si svolgerà presso la città di Massarosa. Di seguito si propone il seguente programma:

- il giorno 29/11 dalle 15.00 alle 18.30 lavori del Comitato di Pilotaggio e sessione parallela del Comitato Scientifico (2 h max);
- il giorno 30/11 dalle 9.30 alle 12.30 visita del lago di Massaciuccoli.

[Comune di Alghero](#) [Comune di Massarosa](#) [Comune Orbetello](#) [Provincia di Lucca](#) [Interreg Maritime - Marittimo](#) [Ifremer](#) [#S...](#) [Altro...](#)



**Interreg**  
MARITTIMO-IT FR-MARITIME

**retralags**



0  
Persone raggiunte

8  
Interazioni

**Metti in evidenza il post**

7

Condivisioni: 1



Mi piace



Commenta



Condividi



Commenta come Retralags - P.O. Italia Fra...



La coopération al cuore del Mediterraneo  
La coopération au coeur de la Méditerranée



**Interreg**  
MARITTIMO-IT FR-MARITIME



Comune di  
**Alghero**



[L'obiettivo del primo semestre](#) 12 ottobre 2017


Le 3em CdP du Projet #RETRALAGS ne se déroulera pas à Bastia mais dans la Ville de Massarosa. Il se propose de suite le programme suivant:


- le jour 29/11 de 15.00 h à 18.30 h travaux du Comité de Pilotage et session parallèle du Comité Scientifique, (2 h max)
- le jour 30/11 de 9.30 h à 12.30 visite du lac de Massaciucoli.

[Interreg Maritime - Marittimo Dipartimento del Var](#) Département de la Haute-Corse [Ifremer](#) #France #Corse #Provence



[Visualizza traduzione](#)









La cooperazione al cuore del Mediterraneo  
 La coopération au coeur de la Méditerranée



0 **Personne** raggiunte  
 8 **Interazioni**

[Metti in evidenza il post](#)

La cooperazione al cuore del Mediterraneo  
 La coopération au coeur de la Méditerranée



Interreg



retralags

MARITTIMO-IT FR-MARITIME

Fondo europeo di sviluppo regionale  
Fonds Européen de Développement Régional



Retralags - P.O. Italia Francia Marittimo 2014 - 2020

Publicato da Sophie Bellanova · 13 ottobre 2017



Comunita' Interattive - Officina per la partecipazione

La coopération au coeur del Mediterraneo  
La coopération au coeur de la Méditerranée





**Interreg**  
 MARITTIMO-IT FR-MARITIME  
 Fondo europeo di sviluppo regionale  
 Fonds Européen de Développement Régional



**Retralags - P.O. Italia Francia Marittimo 2014 - 2020**

Publicato da Sophie Bellanova · 13 ottobre 2017



**Comunita' Interattive - Officina per la partecipazione**

13 ottobre 2017

[Retralags - P.O. Italia Francia Marittimo 2014 - 2020](#)

[Interreg Maritime - Marittimo](#)

Tra poco... 1° Tavolo!

0

Persone raggiunte

1

Interazione

Impossibile mettere in evidenza



1

La coopération au coeur del Mediterraneo  
 La coopération au coeur de la Méditerranée







**Interreg**  
 MARITTIMO-IT FR-MARITIME  
 Fondo europeo di sviluppo regionale  
 Fonds Européen de Développement Régional



**retralags**



**Retralags - P.O. Italia Francia Marittimo 2014 - 2020**

Publicato da Sophie Bellanova · 13 ottobre 2017



**Comunita' Interattive - Officina per la partecipazione si trova presso Lago di Massaciuccoli.**

13 ottobre 2017 · Massarosa, Toscana

Provincia di LuccaStamani Primo Tavolo del percorso "Verso il Contratto di Lago del Massaciuccoli" - TUTELA #ACQUE

Retralags - P.O. Italia Francia Marittimo 20... Altro...

La cooperazione al cuore del Mediterraneo  
 La coopération au coeur de la Méditerranée





**Interreg**  
 MARITTIMO-IT FR-MARITIME  
 Fondo europeo di sviluppo regionale  
 Fonds Européen de Développement Régional



**Retralags - P.O. Italia Francia Marittimo 2014 - 2020**

Publicato da Sophie Bellanova · 13 ottobre 2017



Questa mattina Primo Tavolo del percorso "Verso il Contratto di Lago del Massaciuccoli" - Tutela #acque #retralags

Comune di Massarosa Comune di Alghero Comune Orbetello Provincia di Lucca Interreg Maritime - Marittimo Ifremer Département du Var Département de la Haute-Corse

Grazie per la foto a Comunita' Interattive - Officina per la partecipazione



0  
 Persone raggiunte

5  
 Interazioni

Metti in evidenza il post

5

La cooperazione al cuore del Mediterraneo  
 La coopération au coeur de la Méditerranée





**Interreg**



MARITTIMO-IT FR-MARITIME

Fondo europeo di sviluppo regionale  
Fondo Européen de Développement Régional



**Retralags - P.O. Italia Francia Marittimo 2014 - 2020**

Publicato da Sophie Bellanova · 13 ottobre 2017



Questa mattina Primo Tavolo del percorso "Verso il Contratto di Lago del Massaciuccoli" - Tutela #acque #retralags

Comune di Massarosa Comune Orbetello Comune di Alghero Provincia di Lucca Interreg Marittimo - Marittimo Ifremer Département du Var Département de la Haute-Corse #France #Italia #Sardegna #Toscana #Corse

Comunita' Interattive - Officina per la partecipazione



0

Persone raggiunte

6

Interazioni

Metti in evidenza il post

La coopération al cuore del Mediterraneo  
La coopération au coeur de la Méditerranée





**Interreg**  
 MARITTIMO-IT FR-MARITIME

Fondo europeo di sviluppo regionale  
 Fondo Européen de Développement Régional



**retralags**



**Retralags - P.O. Italia Francia Marittimo 2014 - 2020**

Publicato da [Sophie Bellanova](#) · 16 ottobre 2017 ·



**Comunita' Interattive - Officina per la partecipazione**

13 ottobre 2017 · Piombino, Toscana ·

Il tavolo Agricoltura (Sviluppo) conclude la giornata...

[Retralags - P.O. Italia Francia Marittimo 2014 - 2020](#)

[Interreg Marittimo - Marittimo](#)

[Contratti di Fiume... Altro...](#)

0

Persone raggiunte

1

Interazione

Impossibile mettere in evidenza

La cooperazione al cuore del Mediterraneo  
 La coopération au coeur de la Méditerranée





**Interreg**



**retralags**

MARITTIMO-IT FR-MARITIME

Fondo europeo di sviluppo regionale  
Fonds Européen de Développement Régional



**Retralags - P.O. Italia Francia Marittimo 2014 - 2020**

...

Publicato da Sophie Bellanova · 16 ottobre 2017

Presso l'antico opificio de La Brilla a Quiesa (Massarosa), lo scorso 13 Ottobre si è svolto il terzo incontro tematico del percorso partecipativo: il Tavolo Sviluppo: Agricoltura, Pesca, Riqualificazione del Lago.

Agricoltori, cittadini, associazioni, tecnici e amministratori si sono confrontati sulle principali criticità del Lago dal punto di vista del suo sviluppo e delle attività economiche legate alla produzione agricola e alla pesca.

[Interreg Maritime](#) - [Marittimo Comun...](#) [Altro...](#)



Comunita' Interattive - Officina per la partecipazione ha aggiunto 11 nuove foto all'album: Tavolo 3 - Verso il Contratto di

La coopération au coeur del Mediterraneo  
La coopération au coeur de la Méditerranée





**Interreg**



**retralags**

MARITTIMO-IT FR-MARITIME

Fondo europeo di sviluppo regionale  
Fonds Européen de Développement Régional



**Retralags - P.O. Italia Francia Marittimo 2014 - 2020**

Publicato da Sophie Bellanova · 16 ottobre 2017

Comunita' Interattive - Officina per la partecipazione  
Interreg Maritime - Marittimo



Laura Pommella è con Antonella Giunta e altri 8.

13 ottobre 2017

Comunita' Interattive - Officina per la partecipazione  
Retralags - P.O. Italia Francia Marittimo 2014 - 2020

La coopération au coeur del Mediterraneo  
La coopération au coeur de la Méditerranée





**Interreg**  
 MARITTIMO-IT FR-MARITIME  
 Fondo europeo di sviluppo regionale  
 Fonds Européen de Développement Régional



**Retralags - P.O. Italia Francia Marittimo 2014 - 2020**

Publicato da Sophie Bellanova · 16 ottobre 2017



Tavolo Promozione del Lago  
 Interreg Maritime - Marittimo



**Laura Pommella**

13 ottobre 2017

Tavolo Promozione del Lago  
 Retralags - P.O. Italia Francia Marittimo 2014 - 2020  
 Interreg Maritime - Marittimo

0

Persone raggiunte

4

Interazioni

Impossibile mettere in evidenza



4



Mi piace



Commenta



Condividi



Commenta come Retralags - P.O. Italia Fra...



La cooperazione al cuore del Mediterraneo  
 La coopération au coeur de la Méditerranée





**Interreg**



**retralags**

MARITTIMO-IT FR-MARITIME

Fondo europeo di sviluppo regionale  
Fonds Européen de Développement Régional



**Retralags - P.O. Italia Francia Marittimo 2014 - 2020**



Publicato da Sophie Bellanova · 23 ottobre 2017

#Retralags Galleria di immagini dei Tavoli di approfondimento per la Tutela, Promozione e Sviluppo del Lago - percorso partecipativo "Verso il Contratto di #Lago del #Massaciuccoli"

Interreg Maritime - Marittimo Comune di Alghero Comune Orbetello Comune di Massarosa Provincia di Lucca #Sardegghina #Toscana #Corsica #Italia #Francia



Comunita' Interattive - Officina per la partecipazione ha aggiunto 59 nuove foto all'album: Galleria immagini dei Tavoli del 19 Ottobre 2017 — presso Lago di Massaciuccoli.

22 ottobre 2017

La coopération au coeur del Mediterraneo  
La coopération au coeur de la Méditerranée







**Retralags - P.O. Italia Francia Marittimo 2014 - 2020**

Publicato da Sophie Bellanova · 16 ottobre 2017



Tavolo Promozione del Lago  
 Interreg Maritime - Marittimo



**Laura Pommella**

13 ottobre 2017

Tavolo Promozione del Lago  
 Retralags - P.O. Italia Francia Marittimo 2014 - 2020  
 Interreg Maritime - Marittimo

0

Persone raggiunte

4

Interazioni

Impossibile mettere in evidenza

 4

 Mi piace

 Commenta

 Condividi



Commenta come Retralags - P.O. Italia Fra...





**Interreg**  
 MARITTIMO-IT FR-MARITIME

Fondo europeo di sviluppo regionale  
 Fondo Européen de Développement Régional



**retralags**

Publicato da Sophie Bellanova · 19 ottobre 2017

#Retralags. Oggi un nuovo appuntamento del processo partecipativo "Verso il Contratto di Lago per il Massaciuccoli". L'appuntamento è presso La Brilla, Massarosa (Quiesa). Sarà una giornata intensa di lavori, si parte alle ore 10.

Interreg Maritime - Marittimo Comune di Massarosa Comune di Alghero Comune Orbetello Provincia di Lucca #Toscana #Sardegna #Corsica #Italia #Francia



**Interreg**  
 MARITTIMO-IT FR-MARITIME



**retralags**

una transizione dalle lagune  
 dai laghi a degli stagni

## PROCESSO PARTECIPATIVO "VERSO IL CONTRATTO DI LAGO"

PER IL MASSACIUCCOLI

### Giovedì 19 Ottobre

presso La Brilla, Massarosa (Loc. Quiesa)

**10.00-12.30 Tavolo TUTELA** Ambiente, Sicurezza idraulica, Qualità dell'acqua

**17.00-19.30 Tavolo PROMOZIONE** Cultura, Sport, Fruizione, Paesaggio

**20.30-23.00 Tavolo SVILUPPO** Agricoltura, Pesca\* e Caccia, Riqualficazione

\* I pescatori professionisti che partecipano al Tavolo sono pregati di segnalare la propria presenza per organizzare la tematica "divieto di pesca e consumo"



COMUNE DI MASSAROSA

### Discussione dei Progetti

Per info: [contrattodilago@comune.massarosa.lu.it](mailto:contrattodilago@comune.massarosa.lu.it)  
 o [comunitainterattive@gmail.com](mailto:comunitainterattive@gmail.com)

COMUNITA' INTERATTIVE  
 Ufficio per la partecipazione



**Interreg**  
 MARITTIMO-IT FR-MARITIME



Comune di  
**Alghero**



La cooperazione al cuore del Mediterraneo  
 La coopération au coeur de la Méditerranée



**Interreg**



**MARITTIMO-IT FR-MARITIME**

Fondo europeo di sviluppo regionale  
Fonds Européen de Développement Régional



**Retralags - P.O. Italia Francia Marittimo 2014 - 2020**

26 ottobre 2017 · 🌐



Domani un nuovo appuntamento con il processo partecipativo "Verso il contratto di lago" per il Massaciuccoli. Alle ore 10 tavolo tutela, alle ore 17 tavolo promozione, alle ore 20 tavolo promozione - gruppo mobilità dolce e alle ore 20.30 tavolo sviluppo.

[Interreg Maritime - Marittimo Comune di Massarosa Provincia di Lucca](#)  
[#Italia](#) [#Francia](#) [#Toscana](#) [#Sardegna](#) [#Corsica](#)



**Interreg**  
MARITTIMO-IT FR-MARITIME



**retralags**  
Rete di Reti Locali per lo Sviluppo Regionale

## PROCESSO PARTECIPATIVO "VERSO IL CONTRATTO DI LAGO"

PER IL MASSACIUCCOLI

### Venerdì 27 Ottobre

presso La Brilla, Massarosa (Loc. Quiesa)

**10.00-12.30 Tavolo TUTELA** Ambiente, Sicurezza idraulica, Qualità dell'acqua

**17.00-19.30 Tavolo PROMOZIONE** Cultura, Sport, Fruizione, Paesaggio

**20.00 Tavolo PROMOZIONE Gruppo Mobilità Dolce** Anello del Lago, Sentieri e Percorsi ciclo-pedonali, vie d'acqua

**20.30-23.00 Tavolo SVILUPPO** Agricoltura, Pesca\* e Caccia, Riqualficazione

\* I pescatori professionisti che partecipano al Tavolo sono pregati di segnalare la propria presenza per organizzare la tematica



La cooperazione al cuore del Mediterraneo  
La coopération au coeur de la Méditerranée



**Interreg**  
MARITTIMO-IT FR-MARITIME  
Fondo europeo di sviluppo regionale  
Fonds Européen de Développement Régional





**Interreg**  
 MARITTIMO-IT FR-MARITIME

Fondo europeo di sviluppo regionale  
 Fonds Européen de Développement Régional



**Retralags - P.O. Italia Francia Marittimo 2014 - 2020**

27 ottobre 2017 · 🌐



Verso il contratto di lago per il Massaciuccoli, venerdì 27 ottobre alla Brilla di Massarosa



TGREGIONE.IT

**Verso il contratto di lago per il Massaciuccoli, venerdì 27 ottobre alla Brilla di Massarosa**

0

Persone raggiunte

1

Interazione

[Metti in evidenza il post](#)



Retralags - P.O. Italia Francia Marittimo 2014 - 2020



Mi piace



Commenta



Condividi



Commenta come Retralags - P.O. Italia Fra...



La cooperazione al cuore del Mediterraneo  
 La coopération au coeur de la Méditerranée





**Interreg**



**retralags**

MARITTIMO-IT FR-MARITIME

Fondo europeo di sviluppo regionale  
Fondo Européen de Développement Régional



**Retralags - P.O. Italia Francia Marittimo 2014 - 2020**

Publicato da Sophie Bellanova · 27 ottobre 2017

Oggi nuovo appuntamento con il processo partecipativo "Verso il contratto di lago" per il #Massaciuccoli. Si parte con il tavolo tutela. #Retralags tutela e valorizza il patrimonio eco-sistemico dei #laghi, delle #lagune e degli #stagni.

Interreg Maritime - Marittimo Comune di Massarosa Comune Orbetello Comune di Alghero Provincia di Lucca #Francia #Italia #Toscana #Sardegna #Corsica



**Comunita' Interattive - Officina per la partecipazione**

27 ottobre 2017

Tavolo Tutela... si comincia

Retralags - P.O. Italia Francia Marittimo 2014 - 2020

Interreg Maritime - Marittimo

La coopération au coeur del Mediterraneo  
La coopération au coeur de la Méditerranée





**Interreg**  
 MARITTIMO-IT FR-MARITIME  
 Fondo europeo di sviluppo regionale  
 Fonds Européen de Développement Régional



**Retralags - P.O. Italia Francia Marittimo 2014 - 2020**



6 novembre 2017 · 🌐

++ Giovedì 9 e venerdì 10 novembre ad Alghero, nella sala conferenze de Lo Quarter, si svolgeranno le giornate "#Alghero in #Europa". Sarà l'occasione per conoscere meglio le opportunità offerte dall'Interreg Italia-Francia Marittimo 2014-2020, Programma transfrontaliero cofinanziato dal [Sardegna Por FESR 2014 -2020](#) Fondo Europeo per lo Sviluppo Regionale (FESR) nell'ambito della Cooperazione Territoriale Europea (CTE), e i Progetti da esso finanziati in cui il Comune di Al... Altro...



0

Persone raggiunte

7

Interazioni

[Metti in evidenza il post](#)



Tu e altri 6



Mi piace



Commenta



Condividi



La cooperazione al cuore del Mediterraneo  
 La coopération au cœur de la Méditerranée





**Retralags - P.O. Italia Francia Marittimo 2014 - 2020**

Publicato da Sophie Bellanova · 6 novembre 2017

**INVITO A PARTECIPARE** - Giovedì 9 e venerdì 10 novembre ad Alghero, nella sala conferenze de Lo Quarter, si svolgeranno le giornate "#Alghero in #Europa". Sarà l'occasione per conoscere meglio le opportunità offerte dall'Interreg Italia-Francia Marittimo 2014-2020, Programma transfrontaliero cofinanziato dal Sardegna Por FESR 2014-2020 Fondo Europeo per lo Sviluppo Regionale (FESR) nell'ambito della Cooperazione Territoriale Europea (CTE), e i Progetti da esso finanziati in cu... Altro...





**ALGHERO  
IN EUROPA**

ALGHERO  
LO QUARTER  
9/10 NOVEMBRE  
2017



GIOVEDÌ 9 JEUDI

ORE 11.30  
IL PROGETTO  
CIEVP  
COOPERAZIONE  
E TURISMO

**ORE 11.30** Il progetto CIEVP. Cooperazione e turismo /  
Le projet CIEVP coopération et tourisme

- Introduzione dell'Assessore allo Sviluppo Economico del Comune di Alghero /  
Introduction par le Conseiller au Développement Economique de la Municipalité d'Alghero
- Intervento della Città di Ajaccio / Intervention de la Ville d'Ajaccio
- DUMAS, Università di Sassari / DUMAS, Université de Sassari
  - Presentazione dello studio geo-economico /
  - Présentation de l'étude géo-économique
  - Presentazione del Piano Locale di settore /
  - Présentation du Plan Local d'Action
- Fondazione META / Fondation META
  - Le eccezioni del territorio / Les Exceptions du territoire
  - Info point e desk / Point d'Information et desk
  - Il sistema e le tecnologie di comunicazione / Système et technologies de communication
  - Itinerario "Alghero Città del Buon Cibo" / Itinéraire "Ville de bonne cuisine d'Alghero"
  - Itinerario "Tour del Corallo" / Itinéraire "Tour de Corail"
- Parco di Porto Cervo / Parc de Porto Cervo
  - Il progetto del Parco / Projet de Parc
  - Esperienze di successo / Expériences réussies
  - Mondo rurale / Monde rural
  - Autunno in Barbagia / Automne en Barbagie

HEURES 11.30  
LE PROJET  
CIEVP  
COOPERATION  
ET TURISME

VENERDÌ 10 VENDREDI

ORE 11.00  
MATTINA /  
MATIN  
ORE 13.30

**ORE 11.00** Saluti istituzionali e apertura dei lavori /  
Salut des Institutions et début des travaux

**ORE 13.30** Sessione dedicata al Progetto RETRALAGS /  
Session dédiée au Projet RETRALAGS

- Introduzione al progetto RETRALAGS di economia agraria  
tra i cricchi e prospettive / Introduction au projet RETRALAGS  
des coopératives agricoles entre cricchi et perspectives
- Dr. Salvatore Piana
- Il Contratto di Fiume una scelta vincente /  
Les Contrats de Rivière un choix gagnant
- Il contratto di fiume nella normativa della Regione Sardegna /  
Contrats de rivière dans le règlement de la Région de Sardaigne
- Ing. Marco Melis Direzione generale Agenzia regionale del distretto  
idrografico della Sardegna / Direction Générale Agence Régionale de District

ORE 11.00  
POMERIGGIO /  
APRÈS-MIDI  
ORE 16.00

**ORE 11.00** Sessione dedicata al progetto GREPAM. "Problematiche  
di gestione legate alla frequentazione - Verso un modello  
bio-territoriale" /  
Session dédiée au Projet GREPAM. "Problématiques de gestion  
de la fréquentation - Vers un modèle bio-territoriale"

- Relazione introduttiva del Dott. Mariano Mariani Direttore del Parco  
di Porto Cervo / Relation introductive de Dr. Mariano Mariani, Directeur  
du Parc de Porto Cervo
- Il progetto GREPAM / Le Projet GREPAM
- Dott.ssa Marianna Piana
- Assetti naturalistici e prospettive di sviluppo dell'area metropolitana  
di Sassari / Aménagements naturalistes et perspectives de développement  
de la zone métropolitaine de Sassari
- Dr. Salvatore Piana
- Il ruolo delle aree naturali nelle politiche bio-territoriali /  
Le rôle des zones naturelles dans les politiques bio-territoriales

La cooperazione al cuore del Mediterraneo  
La coopération au cœur de la Méditerranée



Interreg



retralags

MARITTIMO-IT FR-MARITIME

Fondo Europeo di Sviluppo Regionale  
Fonds Européen de Développement Régional



Retralags - P.O. Italia Francia Marittimo 2014 - 2020

Publicato da Sophie Bellanova · 7 novembre 2017

INVITO A PARTECIPARE - Giovedì 9 e venerdì 10 novembre ad Alghero, nella sala conferenze de Lo Quarter, si svolgeranno le giornate "#Alghero in #Europa". Sarà l'occasione per conoscere meglio le opportunità offerte dall'Interreg Italia-Francia Marittimo 2014-2020, Programma transfrontaliero cofinanziato dal Sardegna Por FESR 2014-2020 Fondo Europeo per lo Sviluppo Regionale (FESR) nell'ambito della Cooperazione Territoriale Europea (CTE), e i Progetti da esso finanziati in cu... Altro...



**Interreg**  
MARITTIMO-IT FR-MARITIME





**ALGERO IN EUROPA**

ALGERO, LO QUARTER  
9/10 NOVEMBRE  
2017



**GIOVEDÌ 9 JEUDI**

**ORE 15.30**  
IL PROGETTO CIEVP: COOPERAZIONE E TURISMO

**ORE 15.30** Il progetto CIEVP: Cooperazione e turismo / Le projet CIEVP: coopération et tourisme

- Introduzione dell'Assessore allo Sviluppo Economico del Comune di Alghero / Introduction par le Conseiller au Développement Economique de la Municipalité d'Alghero
- Intervento della Città di Ajaccio / Intervention de la Ville d'Ajaccio
- OLPHAS, Università di Sassari / OUPHAS, Université de Sassari
- Presentazione dello studio geo-economico / Présentation de l'étude géo-économique
- Presentazione del Piano Locale di azione / Présentation de Plan Local d'Action
- Fondazione META / Fondation META
- Le eccellenze del territorio / Les Excellences du territoire
- Info point e desk / Point d'information et desk
- I sistemi e le tecnologie di comunicazione / Systèmes et technologies de communication
- Itinerario "Alghero Città del Buon Cibo" / Itinéraire "Ville de bonne cuisine d'Alghero"
- Itinerario "Tour del Corallo" / Itinéraire "Tour de Corail"
- Parco di Porto Conte / Parc de Porto Conte
- I prodotti del Parco / Produits du Parc
- Esperienze di successo / Expériences réussies
- Mondo rurale / Monde rural
- Autunno in Sardegna / Automne en Sardaigne

**ORE 18.30**  
LE PROJET CIEVP: COOPERATION ET TURISME

**ORE 15.30**  
MATTINA / MATIN  
ORE 11.30

**VENERDI 10 VENDREDI**

**ORE 11.00** Sessione dedicata al progetto GIREPAM: "Problematiche di gestione legate alla frequentazione - Verso un modello bio-territoriale" / Séance dédiée au Projet GIREPAM: "Problématiques de gestion liés à la fréquentation - Vers un modèle bio-territorial"

- Relazione introduttiva del Dott. Mariano Mariani, Direttore del Parco di Porto Conte / Relation introductive de Dr. Mariano Mariani, Directeur du Parc de Porto Conte
- Il progetto GIREPAM / Le Projet GIREPAM
- Dot.ssa Marianna Mossa
- Aspetti naturalistici e prospettive di sviluppo dell'area metropolitana di Sassari / Renseignements naturalistes et perspectives de développement de la zone métropolitaine de Sassari
- Dr. Salvatore Mastia
- Il ruolo delle aree naturalistiche nel modello bio-territoriale / Le rôle des zones naturalistes dans le modèle bio-territorial
- Prof.ssa Anna Maria Colavetti, Università di Cagliari / Université de Cagliari
- Prospettive dei parchi agricoli multi-funzionali / Perspectives des parcs agricoles multifonctionnels
- Prof. Pietro Pulina, Università di Sassari / Université de Sassari

**ORE 11.30** Sessione dedicata al Progetto ADAPT / Séance dédiée au Projet ADAPT

**ORE 17.30** Dibattito / Débat

La cooperazione al cuore del Mediterraneo  
La coopération au cœur de la Méditerranée



Interreg  
MARITTIMO-IT FR-MARITIME







**Interreg**  
 MARITTIMO-IT FR-MARITIME

Fondo europeo di sviluppo regionale  
 Fonds Européen de Développement Régional



**retralags**



**Retralags - P.O. Italia Francia Marittimo 2014 - 2020**

Publicato da Sophie Bellanova · 7 novembre 2017

Giovedì 9 e venerdì 10 novembre Alghero ospiterà una due giorni dedicata alle opportunità offerte dall' Interreg Italia-Francia Marittimo 2014-2020, il programma transfrontaliero cofinanziato dal Fondo Europeo per lo Sviluppo Regionale (FESR). In particolare saranno presentati i progetti in cui sono coinvolti il Comune di Alghero e Porto Conte Ricerche.



**Sardegna Ricerche**

7 novembre 2017

Giovedì 9 e venerdì 10 novembre Alghero ospiterà una due giorni dedicata alle opportunità offerte dall' Interreg Italia-Francia Marittimo 2014-2020, il programm... Altro...



SARDEGNARICERCHE.IT

**Il 9 e 10 novembre due giornate sul tema "Alghero in Europa" - Sardegna Ricerche**

0

Persone raggiunte

1

Interazione

Impossibile mettere in evidenza

La cooperazione al cuore del Mediterraneo  
 La coopération au coeur de la Méditerranée





**Interreg**  
 MARITTIMO-IT FR-MARITIME  
 Fondo europeo di sviluppo regionale  
 Fonds Européen de Développement Régional



**Retralags - P.O. Italia Francia Marittimo 2014 - 2020**

Publicato da Sophie Bellanova · 8 novembre 2017



Alghero in #Europa: Giornate dedicate alla cooperazione e alla progettazione in Europa. Giovedì 9 e venerdì 10 novembre 2017 | Lo Quarter, #Alghero.

\*\*\*

Venerdì 10 un'intera giornata dedicata alle tematiche ambientali. Grazie al progetto #RETRALAGS parleremo delle peculiarità e delle criticità comuni agli ambienti lagunari, con particolare attenzione alla laguna del Calich, oggetto dell'azione pilota del Comune di Alghero, e dei Contratti di #fiume, rivelatisi per la tutela ... Altro...



COMUNE.ALGHERO.SS.IT

**Alghero in Europa**

Il 9 e 10 novembre, al Quarter, due giornate dedicate alla cooperaz...

0  
 Persone raggiunte

8  
 Interazioni

Metti in evidenza il post

8

La cooperazione al cuore del Mediterraneo  
 La coopération au coeur de la Méditerranée





**Retralags - P.O. Italia Francia Marittimo 2014 - 2020**



Publicato da Sophie Bellanova · 8 novembre 2017

La Riviera del corallo ospita le giornate previste per giovedì 9 e venerdì 10 novembre, nella sala conferenze del Quarter. In programma due giorni per conoscere le opportunità del Fondo europeo per lo sviluppo regionale. Grazie ad [Alguer.it](#) per l'articolo.

[Interreg Maritime - Marittimo Comune di Alghero Sardegna Ricerche Sardegna Por FESR 2014 -2020 RAS - Regione Autonoma della Sardegna](#) #Sardegna #Alghero #Europa Primaidea srl - Consulenza e Comunicazione Smeralda Consulting... **Altro...**



NOTIZIE.ALGUER.IT

**Alghero in Europa: doppio appuntamento in città**

La Riviera del corallo ospita le giornate previste per giovedì 9 e ve...

0  
 Persone raggiunte

8  
 Interazioni

**Metti in evidenza il post**

6

Condivisioni: 2

Mi piace

Commenta

Condividi





**Interreg**  
MARITTIMO-IT FR-MARITIME

Fondo europeo di sviluppo regionale  
Fondo Européen de Développement Régional



**retralags**



Pubblicato da Sophie Bellanova · 9 novembre 2017 ·

Sabato 11 Novembre, nell'ambito del "processo partecipativo verso il contratto di lago" di #Massaciuccoli ci sarà la visita guidata al Sistema di Fitodepurazione di San Nicolò, Vecchiano.

#Massarosa #Toscana #Italia

Interreg Maritime - Marittimo Comune di Massarosa Comunità  
Interattive - Officina per la partecipazione



**Interreg**  
MARITTIMO-IT FR-MARITIME

**retralags**  
retralags

## PROCESSO PARTECIPATIVO "VERSO IL CONTRATTO DI LAGO"

PER IL MASSACIUCCOLI

COMUNITA' INTERATTIVE  
Officina per la partecipazione

**Sabato 11 Novembre ore 10,00**



### Visita guidata

#### al Sistema di Fitodepurazione di San Niccolò, Vecchiano

Incontro ore 10.00 in punto di ritrovo da definire. Si ricorda di indossare vestiario adeguato.

Per info: [contrattodilago@comune.massarosa.lu.it](mailto:contrattodilago@comune.massarosa.lu.it)  
o [comunitainterattive@gmail.com](mailto:comunitainterattive@gmail.com)

con la gentile collaborazione di



Con il patrocinio di



Partner del Progetto RETRALAGS

In collaborazione con



La coopération au coeur del Mediterraneo  
La coopération au coeur de la Méditerranée



**Interreg**  
MARITTIMO-IT FR-MARITIME

**retralags**





**Interreg**



**retralags**

MARITTIMO-IT FR-MARITIME

Fondo europeo di sviluppo regionale  
Fonds Européen de Développement Régional



**Retralags - P.O. Italia Francia Marittimo 2014 - 2020**



Publicato da Sophie Bellanova · 9 novembre 2017 ·

Il sito della [RAS - Regione Autonoma della Sardegna](#) parla di "#Alghero in Europa", le due giornate (9-10) dedicate alle opportunità offerte dal PC Interreg Italia-Francia "Marittimo 2014-2020.

[Interreg Maritime - Marittimo Comune di Alghero](#)

REGIONE.SARDEGNA.IT

**"Alghero in Europa" - Regione Autonoma della Sardegna**

Giovedì 9 e venerdì 10 novembre 2017 ad Alghero, presso la sala c...

0

Persone raggiunte

12

Interazioni

Impossibile mettere in evidenza



7

Condivisioni: 5



Mi piace



Commenta



Condividi



Commenta come Retralags - P.O. Italia Fra...



La coopération au coeur del Mediterraneo  
La coopération au coeur de la Méditerranée





**Interreg**



**retralags**

MARITTIMO-IT FR-MARITIME

Fondo europeo di sviluppo regionale  
Fonds Européen de Développement Régional



### Retralags - P.O. Italia Francia Marittimo 2014 - 2020

10 novembre 2017 · 🌐



Introduction au projet #Retralags: les écosystèmes lagunaires entre criticités et perspectives.

Interreg Maritime - Marittimo Comune di Alghero Comune di Massarosa Comune Orbetello Provincia di Lucca Ifremer #sardegna #Toscana #Italia #France

Visualizza traduzione



0

Personne raggiunte

9

Interazioni

Metti in evidenza il post

La cooperazione al cuore del Mediterraneo  
La coopération au coeur de la Méditerranée





**Interreg**



**retralags**

MARITTIMO-IT FR-MARITIME

Fondo europeo di sviluppo regionale  
Fondo Européen de Développement Régional



**Retralags - P.O. Italia Francia Marittimo 2014 - 2020**

10 novembre 2017 · 🌐



Il progetto #Retralags e la tutela del bacino del Calich. Ne parla Davide Pala (Parco di Porto Conte).

[Interreg Maritime - Marittimo Comune di Alghero Parco naturale regionale di Porto Conte](#)



0

Persone raggiunte

4

Interazioni

[Metti in evidenza il post](#)

La coopération al cuore del Mediterraneo  
La coopération au coeur de la Méditerranée





**Interreg**



**retralags**

MARITTIMO-IT FR-MARITIME

Fondo europeo di sviluppo regionale  
Fonds Européen de Développement Régional



### Retralags - P.O. Italia Francia Marittimo 2014 - 2020



Publicato da Sophie Bellanova · 9 ottobre 2017

Il lago e le montagne sono diventate il mio paesaggio, il mio mondo reale. (Georges Simenon)

\*\*\*

RETRALAGS "REte TRAnsfrontaliera delle LAGune, dei laghi e degli Stagni" si pone come obiettivo primario lo sviluppo di un modello di gestione sostenibile dei sistemi lagunari e lacuali dello spazio di cooperazione transfrontaliero. Un'occasione di grande rilevanza per la promozione socioeconomica dei sistemi paesaggistici e ambientali dei diversi territori interessati, anche in... **Altro...**



0  
Persone raggiunte

9  
Interazioni

[Metti in evidenza il post](#)

7

Condivisioni: 2

La cooperazione al cuore del Mediterraneo  
La coopération au coeur de la Méditerranée







**Interreg**  
 MARITTIMO-IT FR-MARITIME

Fondo europeo di sviluppo regionale  
 Fonds Européen de Développement Régional



**Retralags - P.O. Italia Francia Marittimo 2014 - 2020**

10 novembre 2017 · 🌐



"Alghero in Europa". Inizia la sessione dedicata al Progetto #Retralags. I saluti del sindaco Mario Bruno

[Interreg Maritime](#) - [Marittimo Comune di Alghero](#)



0

Persone raggiunte

4

Interazioni

[Mettilo in evidenza](#)



3

Condivisioni: 1



Mi piace



Commenta



Condividi



Commenta come Retralags - P.O. Italia Fra...



La coopération au coeur del Mediterraneo  
 La coopération au coeur de la Méditerranée



**Interreg**  
 MARITTIMO-IT FR-MARITIME





**Interreg**



**retralags**

MARITTIMO-IT FR-MARITIME

Fondo europeo di sviluppo regionale  
Fonds Européen de Développement Régional



**Retralags - P.O. Italia Francia Marittimo 2014 - 2020**



10 novembre 2017 · 🌐

Introduzione di Salvatore Masia al progetto #Retralags: gli ecosistemi lagunari tra criticità e prospettive.

[Interreg Maritime - Marittimo Comune di Alghero](#)



0  
Persone raggiunte

5  
Interazioni

[Metti in evidenza il post](#)

👍 4

Condivisioni: 1

👍 Mi piace

💬 Commenta

➦ Condividi



La cooperazione al cuore del Mediterraneo  
La coopération au coeur de la Méditerranée





**Interreg**



retralags

MARITTIMO-IT FR-MARITIME

Fondo europeo di sviluppo regionale  
Fonds Européen de Développement Régional



Retralags - P.O. Italia Francia Marittimo 2014 - 2020



10 novembre 2017 · 🌐

#Alghero in #Europa A Lo Quarter le giornate dedicate ai progetti Interreg Marittimo-Maritime su turismo di qualità, competitività delle imprese, ambiente #CIEVP #GIREPAM #RETRALAGS #ADAPT

Interreg Maritime - Marittimo Comune di Alghero



0  
Persone raggiunte

6  
Interazioni

Metti in evidenza il post

👍 4

Condivisioni: 2

La coopération au coeur del Mediterraneo  
La coopération au coeur de la Méditerranée





**Interreg**  
 MARITTIMO-IT FR-MARITIME  
 Fondo europeo di sviluppo regionale  
 Fondo Européen de Développement Régional



**Retralags - P.O. Italia Francia Marittimo 2014 - 2020**



10 novembre 2017 · 🌐

I contratti di fiume: una scelta vincente. L'intervento di Marco Melis (Direzione generale Autorità del distretto idrografico della Sardegna).  
 #Retralags

Interreg Maritime - Marittimo Comune di Alghero RAS - Regione Autonoma della Sardegna #Alghero #Europa #AlgheroinEuropa



0  
 Persone raggiunte

3  
 Interazioni

**Metti in evidenza il post**

La cooperazione al cuore del Mediterraneo  
 La coopération au coeur de la Méditerranée





**Interreg**



**retralags**

MARITTIMO-IT FR-MARITIME

Fondo europeo di sviluppo regionale  
Fonds Européen de Développement Régional



Retralags - P.O. Italia Francia Marittimo 2014 - 2020

10 novembre 2017 · 🌐



Comune di Alghero

10 novembre 2017 · 🌐

#Alghero in #Europa Il Sindaco Mario Bruno apre la seconda giornata dedicata all'ambiente @interreg.maritime Retralags - P.O. Italia Francia Marittimo 2014 - 20... Altro...

0

Persone raggiunte

3

Interazioni

Impossibile mettere in evidenza

La coopération au coeur del Mediterraneo  
La coopération au coeur de la Méditerranée





**Interreg**  
 MARITTIMO-IT FR-MARITIME

Fondo europeo di sviluppo regionale  
 Fonds Européen de Développement Régional



**retralags**



**Retralags - P.O. Italia Francia Marittimo 2014 - 2020**



10 novembre 2017 · 🌐

#Alghero in #Europa. La tavola rotonda della sessione dedicata al progetto #Retralags. Introduce Mariano Mariani, direttore del Parco di Porto Conte.

Interreg Maritime - Marittimo Comune di Alghero #Calich #Sardegna RAS - Regione Autonoma della Sardegna Parco naturale regionale di Porto Conte



0

Persone raggiunte

3

Interazioni

Metti in evidenza il post



3



Mi piace



Commenta



Condividi



La coopération au coeur del Mediterraneo  
 La coopération au coeur de la Méditerranée





**Interreg**



**retralags**

MARITTIMO-IT FR-MARITIME

Fondo europeo di sviluppo regionale  
Fonds Européen de Développement Régional



**Retralags - P.O. Italia Francia Marittimo 2014 - 2020**



10 novembre 2017 · 🌐

L'esperienza dell'Alta Corsica. La testimonianza di uno dei partner del progetto #Retralags.

Alghero in #Europa

#Italia #France #Sardegna #Toscana #Corsica #Corse Interreg  
Maritime - Marittimo Comune di Alghero



0

Persone raggiunte

3

Interazioni

Metti in evidenza il post



3

La coopération au coeur del Mediterraneo  
La coopération au coeur de la Méditerranée





**Interreg**



MARITTIMO-IT FR-MARITIME

Fondo europeo di sviluppo regionale  
Fonds Européen de Développement Régional

retralags



Retralags - P.O. Italia Francia Marittimo 2014 - 2020

10 novembre 2017 · 🌐



Intervention Déplacement #Haute-#Corse à #Alghero. Présentation situation #Biguglia.

[Interreg Maritime - Marittimo #France](#)

Visualizza traduzione



0

Personne raggiunte

5

Interazioni

Metti in evidenza il post



5

La coopération au coeur del Mediterraneo  
La coopération au coeur de la Méditerranée



**Interreg**  
MARITTIMO-IT FR-MARITIME  
Fondo europeo di sviluppo regionale  
Fonds Européen de Développement Régional

retralags







**Interreg**



MARITTIMO-IT FR-MARITIME

Fondi europei di sviluppo regionale  
Fonds Européen de Développement Régional



Retralags - P.O. Italia Francia Marittimo 2014 - 2020

10 novembre 2017 · 🌐



Comune di Alghero

10 novembre 2017 · 🌐

#Alghero in #Europa I Sindaci di Ajaccio, Sassari e Alghero firmano il Patto per il Clima e l'Energia, presente l'assessorato della Difesa dell'Ambiente RAS. L'... Altro...

La coopération au coeur del Mediterraneo  
La coopération au coeur de la Méditerranée





**Interreg**



**retralags**

MARITTIMO-IT FR-MARITIME

Fondo europeo di sviluppo regionale  
Fonds Européen de Développement Régional



Retralags - P.O. Italia Francia Marittimo 2014 - 2020

10 novembre 2017 · 🌐



Comunita' Interattive - Officina per la partecipazione

10 novembre 2017 · 🌐

#Contrattodilago

#massarosa

Retralags - P.O. Italia Francia Marittimo 2014 - 2020

Interreg Maritime - Marittimo

0

Persone raggiunte

4

Interazioni

Impossibile mettere in evidenza

La cooperazione al cuore del Mediterraneo  
La coopération au coeur de la Méditerranée





**Interreg**  
 MARITTIMO-IT FR-MARITIME

Fondo europeo di sviluppo regionale  
 Fonds Européen de Développement Régional



**Retralags - P.O. Italia Francia Marittimo 2014 - 2020**

10 novembre 2017 · 🌐



Clima, messaggio Spano ad "#Alghero in #Europa": fondamentale anche il ruolo degli enti locali.

Interreg Maritime - [Marittimo Comune di Alghero](#)



REGIONE.SARDEGNA.IT

**Clima, messaggio spano ad "Alghero in Europa": fondamentale anche il ruolo...**

A livello locale stiamo portando avanti la redazione del Piano di adattamento regionale. Ma è fondamentale anche il ruolo degli enti...

0

Persone raggiunte

6

Interazioni

Metti in evidenza il post



6



Mi piace



Commenta



Condividi



Commenta come Retralags - P.O. Italia Fra...



La cooperazione al cuore del Mediterraneo  
 La coopération au coeur de la Méditerranée



**Interreg**  
 MARITTIMO-IT FR-MARITIME





**Retralags - P.O. Italia Francia Marittimo 2014 - 2020**



Publicato da Sophie Bellanova · 10 ottobre 2017

Il progetto Retralagas coinvolge vari territori e altrettanti enti. Tra questi, nella veste di partner, c'è anche il [Comune di Massarosa](#) dove è stato avviato il processo partecipativo per una gestione coordinata e condivisa del lago di Massaciuccoli. Il contratto di lago è uno strumento volontario di programmazione strategica e negoziata che persegue la tutela, la corretta gestione delle risorse idriche e la valorizzazione dei territori lacustri unitamente alla salvaguardia d...  
 Altro...



0  
 Persone raggiunte

3  
 Interazioni

Metti in evidenza il post



Interreg



retralags

MARITTIMO-IT FR-MARITIME

Fondo europeo di sviluppo regionale  
Fonds Européen de Développement Régional



Retralags - P.O. Italia Francia Marittimo 2014 - 2020

12 novembre 2017 · 🌐



Comunita' Interattive - Officina per la partecipazione ha aggiunto 17 nuove foto all'album: 10 Novembre Verso il #ContrattodiLago — presso Lago di Massaciuccoli.

12 novembre 2017 · 🌐

Gruppo di confronto sullo strumento di coordinamento per il Contratto di Lago

Retralags - P.O. Italia Francia Marittimo 2014 - 2020

Interreg Maritime - Marittim... Altro...

0

Persone raggiunte

3

Interazioni

Impossibile mettere in evidenza

La coopération au coeur del Mediterraneo  
La coopération au coeur de la Méditerranée





**Retralags - P.O. Italia Francia Marittimo 2014 - 2020**



15 novembre 2017 · 🌐

#Retralags si propone di tutelare e valorizzare il patrimonio ecosistemico dei #laghi, delle #lagune, degli #stagni.  
 Finanziato dall'Ue con 2,6 milioni di euro, il progetto del programma [Interreg Maritime - Marittimo Italia-Francia](#) vede il [Comune di Alghero](#) come capofila. Gli altri partner sono il [Comune di Massarosa](#), il [Comune Orbetello](#), la [Provincia di Lucca](#), [Ifremer Ifr](#), [Département de la Haute-Corse](#), [Département du Var](#) e l'Ufficio territoriale Toscana del Centro italiano... [Altro...](#)



0

Persone raggiunte

4

Interazioni

Metti in evidenza il post



3

Condivisioni: 1



Mi piace



Commenta



Condividi



Commenta come Retralags - P.O. Italia Fra...





**Interreg**  
 MARITTIMO-IT FR-MARITIME

Fondo europeo di sviluppo regionale  
 Fonds Européen de Développement Régional




**Retralags - P.O. Italia Francia Marittimo 2014 - 2020**

Publicato da Sophie Bellanova · 17 novembre 2017

La comunità di #Retralags cresce. Continuate a seguirci e invitate i vostri amici a mettere "mi piace" sulla nostra pagina, tutta dedicata alla tutela del bene acqua, quella dei laghi, delle lagune e degli stagni. Noi siamo dalla parte della natura. E l'Europa anche.



**Interreg**  
 MARITTIMO-IT FR-MARITIME



**Retralags - P.O. Italia Francia Marittimo 2014 - 2020**

0

Persone raggiunte

3

Interazioni

Impossibile mettere in evidenza



3



Mi piace



Commenta



Condividi



Commenta come Retralags - P.O. Italia Fra...



La cooperazione al cuore del Mediterraneo  
 La coopération au coeur de la Méditerranée



**Interreg**  
 MARITTIMO-IT FR-MARITIME





Interreg



retralags

MARITTIMO-IT FR-MARITIME

Fondo europeo di sviluppo regionale  
Fonds Européen de Développement Régional



Retralags - P.O. Italia Francia Marittimo 2014 - 2020

Publicato da Sophie Bellanova · 27 novembre 2017

Gruppo GOVERNANCE -  
STRUTTURE DI COORDINAMENTO E RETE  
Interreg Maritime - Marittimo Comune di Massarosa  
#Massarosa #ContrattodiLago



Comunita' Interattive - Officina per la partecipazione ha aggiunto 18 nuove foto all'album: 24 Novembre - Verso il "Contratto di Lago" per il Massaciuccoli — con Riccardo Lorenzi e altre 8 persone presso Lago di Massaciuccoli.

25 novembre 2017

La cooperazione al cuore del Mediterraneo  
La coopération au coeur de la Méditerranée







**Interreg**  
 MARITTIMO-IT FR-MARITIME

Fondo europeo di sviluppo regionale  
 Fonds Européen de Développement Régional



**retralags**




**Retralags - P.O. Italia Francia Marittimo 2014 - 2020**



28 novembre 2017 · 🌐

Ogni tanto, nelle giornate di vento, scendeva fino al lago e passava ore e guardarlo, giacché, disegnato sull'acqua, gli pareva di vedere l'inspiegabile spettacolo, lieve, che era stata la sua vita. (Alessandro Baricco)

#retralags #lago #sardegna #toscana #corsica #italia #francia  
 Comune di Alghero Comune di Massarosa Comune Orbetello Provincia di Lucca #ambiente #natura



0  
 Persone raggiunte

16  
 Interazioni

[Metti in evidenza il post](#)

👍 13

Condivisioni: 3

👍 Mi piace

💬 Commenta

➦ Condividi



La cooperazione al cuore del Mediterraneo  
 La coopération au coeur de la Méditerranée





**Interreg**  
 MARITTIMO-IT FR-MARITIME  
 Fondo europeo di sviluppo regionale  
 Fonds Européen de Développement Régional



**Retralags - P.O. Italia Francia Marittimo 2014 - 2020**

29 novembre 2017 · 🌐



Il lago di #Massaciuccoli visto da La Brilla, antica struttura di lavorazione del riso, dove sta per iniziare il terzo Comitato di Pilotaggio del progetto #RETRALAGS

Interreg Maritime - Marittimo Comune di Massarosa Comune di Alghero Comune Orbetello Provincia di Lucca #Sardegna #Toscana #Italia #Francia



0

Persone raggiunte

7

Interazioni

Metti in evidenza il post



7



Mi piace



Commenta



Condividi



Commenta come Retralags - P.O. Italia Fra...



La coopération au coeur del Mediterraneo  
 La coopération au coeur de la Méditerranée





**Interreg**



**retralags**

MARITTIMO-IT FR-MARITIME

Fondo europeo di sviluppo regionale  
Fonds Européen de Développement Régional



**Retralags - P.O. Italia Francia Marittimo 2014 - 2020**

Publicato da Sophie Bellanova · 29 novembre 2017



E' in corso nella città di Massarosa (#Lucca, #Italia) il Terzo Comitato di Pilotaggio del Progetto #RETRALAGS

Interreg Maritime - Marittimo Comune di Alghero Comune di Massarosa Provincia di Lucca #Francia #Sardegna #Toscana #Corsica



**Retralags - P.O. Italia Francia Marittimo 2014 - 2020**

Organizzazione comunitaria

Invia un messaggio

0

Persone raggiunte

13

Interazioni

**Metti in evidenza il post**

La cooperazione al cuore del Mediterraneo  
La coopération au coeur de la Méditerranée





**Interreg**



**retralags**

MARITTIMO-IT FR-MARITIME

Fondo europeo di sviluppo regionale  
Fonds Européen de Développement Régional



**Retralags - P.O. Italia Francia Marittimo 2014 - 2020**



Publicato da Sophie Bellanova · 29 novembre 2017 ·

Dans la ville de Massarosa (#Lucca, #Italie), le troisième comité du projet #RETRALAGS

[Interreg Maritime - Marittimo Comune di Alghero Ifremer](#)  
[Département du Var Département de la Haute-Corse](#) #photo #France #Corse

[Visualizza traduzione](#)



**Retralags - P.O. Italia Francia  
Marittimo 2014 - 2020**

Organizzazione comunitaria

[Invia un messaggio](#)

La coopération al cuore del Mediterraneo  
La coopération au coeur de la Méditerranée





**Retralags - P.O. Italia Francia Marittimo 2014 - 2020**

29 novembre 2017 · 🌐




Si svolge oggi, alle ore 15.30, nella città di Massarosa (Lucca, Italia), il Terzo Comitato di Pilotaggio del Progetto #RETRALAGS

\*\*\*

Aujourd'hui, à 15h30, dans la ville de Massarosa (Lucca, Italie), le troisième comité du projet #RETRALAGS

[Interreg Maritime - Marittimo Comune di Massarosa Comune di Alghero Comune Orbetello Provincia di Lucca Ifremer Département de la Haute-Corse Département du Var](#)



0  
Persone raggiunte

15  
Interazioni

Metti in evidenza il post

 12

Condivisioni: 3

 Mi piace

 Commenta

 Condividi



Commenta come Retralags - P.O. Italia Fra...



# COMPONENTE C

## RASSEGNA STAMPA 2018

La cooperazione al cuore del Mediterraneo  
La coopération au coeur de la Méditerranée



**Interreg**  
MARITTIMO-IT FR-MARITIME

Fondi europei di sviluppo regionali  
Fondi Europei di Sviluppo Regionale



La cooperazione al cuore del Mediterraneo  
La coopération au coeur de la Méditerranée





**Retralogs - P.O. Italia Francia Marittimo 2014 - 2020**



2 gennaio 2018 · 🌐



**Comunita' Interattive - Officina per la partecipazione si trova presso Lago di Massaciuccoli.**

2 gennaio 2018 · Massarosa, Toscana · 🌐

Arrivederci a presto per l'incontro conclusivo "Verso il Contratto di Lago per il #Massaciuccoli".

[Retralogs - P.O. Italia Francia Marittimo 2014 - 2020](#)

[Interr... Altro...](#)

0

Persone raggiunte

1

Interazione

Impossibile mettere in evidenza



1



Mi piace



Commenta



Condividi



Commenta come Retralogs - P.O. Italia Fra...







**Retralags - P.O. Italia Francia Marittimo 2014 - 2020**

Publicato da Sophie Bellanova · 8 gennaio 2018

L'obiettivo generale del progetto #Retralgas è assistere lo sviluppo di un modello di gestione sostenibile dei sistemi lagunari e lacuali dello spazio di cooperazione transfrontaliero attraverso l'attivazione di un insieme coordinato e sistemico di interventi finalizzati alla predisposizione e all'attuazione di un piano d'azione congiunto per migliorare l'efficacia delle iniziative pubbliche a sostegno della tutela e della valorizzazione del patrimonio eco-sistemico dei laghi... Altro...



RETRALAGS.EU

**Progetto RETRALAGS | [www.retralags.eu](http://www.retralags.eu)**

Programma Interreg Marittimo-IT FR-Maritime 2014-2020 Asse 2 – Lotto 3 PI 6C - OS 1. Priorità di investimento - Migliorare l'efficacia delle...

0

Persone raggiunte


3


Interazioni

[Metti in evidenza il post](#)

 3

 Mi piace

 Commenta

 Condividi



Commenta come Retralags - P.O. Italia Fra...





**Retralags - P.O. Italia Francia Marittimo 2014 - 2020**

Publicato da Sophie Bellanova · 8 gennaio 2018 ·

L'objectif général du projet #Retralags est élaborer et appliquer un modèle de gestion durable des systèmes lagunaires et lacustres de la zone de coopération transfrontalière, en activant un ensemble d'actions coordonnées et conjuguées. De cette manière, on peut procéder à la préparation et à la mise en œuvre d'un plan d'action bien équilibré, afin d'améliorer l'efficacité des initiatives publiques. Le but du projet consiste principalement à protéger et à mettre en valeur le... Altro...

Visualizza traduzione



RETRALAGS.EU

**Le Projet RETRALAGS | [www.retralags.eu](http://www.retralags.eu)**

Programme Interreg Maritime – IT/FR - Maritime 2014-2020 Axe 2 - Lot 3 PI 6C - OS 1. Priorités d'investissement - Améliorer l'efficacité des...

0

Personne raggiunte

2


Interazioni

Metti in evidenza il post

 2

 Mi piace

 Commenta

 Condividi



Commenta come Retralags - P.O. Italia Fra...





**Retralags - P.O. Italia Francia Marittimo 2014 - 2020**

Publicato da Sophie Bellanova · 15 gennaio 2018 ·

Con [#Retralags](#) migliora l'efficacia della gestione pubblica degli ecosistemi lagunari e lacuali, favorendo la riduzione dell'inquinamento e la salvaguardia delle risorse naturali, grazie anche alla creazione di una vera e propria responsabilità e identità comune.

[Interreg Maritime - Marittimo Comune di Alghero](#)



**Retralags - P.O. Italia Francia  
Marittimo 2014 - 2020**

Organizzazione comunitaria

 **Invia un messaggio**

0  
Persone raggiunte

8  
Interazioni

**Metti in evidenza il post**

 8

 **Mi piace**

 **Commenta**

 **Condividi**





**Interreg**



**retralags**

MARITTIMO-IT FR-MARITIME

Fondo europeo di sviluppo regionale  
Fonds Européen de Développement Régional



### Retralags - P.O. Italia Francia Marittimo 2014 - 2020



Publicato da Sophie Bellanova · 15 gennaio 2018

Avec #Retralags améliore l'efficacité de la gestion publique des écosystèmes lagunaires et lacustres; promouvoir la réduction de la pollution et la sauvegarde des ressources naturelles, grâce à la création d'une responsabilité et d'une identité communes.

[Interreg Maritime - Marittimo Comune di Alghero](#)

[Visualizza traduzione](#)



### Retralags - P.O. Italia Francia Marittimo 2014 - 2020

Organizzazione comunitaria

[Invia un messaggio](#)

0  
Persone raggiunte

5  
Interazioni

[Metti in evidenza il post](#)

5

La cooperazione al cuore del Mediterraneo  
La coopération au coeur de la Méditerranée





**Retralogs - P.O. Italia Francia Marittimo 2014 - 2020**

Publicato da Sophie Bellanova · 12 febbraio 2018



**Comunita' Interattive - Officina per la partecipazione si trova presso Massaciuccoli.**

4 febbraio 2018

Festa della [Regione Toscana](#)

Giornata [#AreeUmide](#)

A La Brilla

Stefania Gatti - Comunità Interattive - illustra lo stato del

[#ContrattodiLago](#) del [#Massaciuccoli...](#) Altro...

51

Persone raggiunte

1


Interazione

Impossibile mettere in evidenza



1

 Mi piace

 Commenta

 Condividi



Commenta come Retralogs - P.O. Italia Fra...





**Retralags - P.O. Italia Francia Marittimo 2014 - 2020**

Publicato da Sophie Bellanova · 12 febbraio 2018



**Comunita' Interattive - Officina per la partecipazione si trova presso Massaciucoli.**

4 febbraio 2018

Festa della [Regione Toscana](#)

Giornata [#AreeUmide](#)

A La Brilla

Stefania Gatti - Comunità Interattive - illustra lo stato del

[#ContrattodiLago](#) del [#Massaciucoli...](#) [Altro...](#)

57

Persone raggiunte

6

Interazioni

Impossibile mettere in evidenza

 6

 Mi piace

 Commenta

 Condividi





Publicato da Sophie Bellanova · 18 maggio 2018 ·

Stamattina, presso gli uffici di Sant'Anna del comune di Alghero, si è svolta la prima riunione propedeutica all'avvio dell'azione pilota T2.1.2. del progetto comunitario Retralogs concernente la sperimentazione a fini produttivi e ambientali della produzione di bivalvi all'interno della laguna del Calich.

Incontro a cui hanno partecipato il [Comune di Alghero](#), il [Parco Naturale Regionale di Porto Conte](#), l'[Università di Sassari](#), l'[Istituto Zooprofilattico](#), l'[Agenzia Laore](#) e l'... **Altro...**



0  
Persone raggiunte

15  
Interazioni

Metti in evidenza il post



**Retralags - P.O. Italia Francia Marittimo 2014 - 2020**

Publicato da Sophie Bellanova · 22 maggio 2018

Il 16 maggio scorso, presso la sede del Parco Naturale Regionale di Porto Conte, si sono tenuti i primi due incontri tematici al fine dare seguito alle indicazioni del Protocollo di intesa sottoscritto nel corso dei percorsi partecipativi.

Dopo una serie di incontri e di riflessioni, si è arrivati alla firma di un documento di intenti, che prefigura quello che sarà l'obiettivo finale del Progetto Retralags: oltre alla sottoscrizione di un contratto di laguna lo scopo è trovar... Altro...



**Retralags - P.O. Italia Francia Marittimo 2014 - 2020**

Organizzazione comunitaria

 [Invia un messaggio](#)

0  
Persone raggiunte

5  
Interazioni


[Metti in evidenza il post](#)

 4

Condivisioni: 1

 [Mi piace](#)

 [Commenta](#)

 [Condividi](#)









**Retralags - P.O. Italia Francia Marittimo 2014 - 2020**

Pubblicato da Sophie Bellanova · 19 giugno 2018



4ème CdP RETRALAGS, Bastia le 19 juin 2018

Ordre du jour

H. 14.00 Enregistrement de participants

H. 14.15 Salutation institutionnelles (CT Corse)... Altro...

Visualizza traduzione



**Retralags - P.O. Italia Francia Marittimo 2014 - 2020**

Organizzazione comunitaria

 Invia un messaggio

0

Persone raggiunte

1

Interazione

**Metti in evidenza il post**



Mi piace



Commenta



Condividi



Commenta come Retralags - P.O. Italia Fra...





**Retralags - P.O. Italia Francia Marittimo 2014 - 2020**



Publicato da Sophie Bellanova · 19 giugno 2018 ·

Oggi a Bastia ci sarà il 4° CdP RETRALAGS. Di seguito l'ordine del giorno.

- H. 14.00 Registrazione dei partecipanti
- H. 14.15 Saluti Istituzionali – CT Corsica
- H. 14.30 Apertura dei lavori da parte del CF
- G. Faeda, Comune di Alghero... Altro...



**Retralags - P.O. Italia Francia Marittimo 2014 - 2020**


Organizzazione comunitaria

 **Invia un messaggio**

0  
Persone raggiunte


6  
Interazioni

**Metti in evidenza il post**

 Tu e altri 5

 **Mi piace**

 **Commenta**

 **Condividi**




Commenta come Retralags - P.O. Italia Fra...





**Retralags - P.O. Italia Francia Marittimo 2014 - 2020** ...

Publicato da Sophie Bellanova · 26 giugno 2018 · 

Publicati on line i report della Provincia di Lucca per l'elaborazione contratti di laguna ( criteri e requisiti cdI, best practice retralags, criteri per scelta stakeholder). Buona lettura a tutti.

0

Persone raggiunte

4

Interazioni

Metti in evidenza il post



Tu e altri 3



Mi piace



Commenta



Condividi



Commenta come Retralags - P.O. Italia Fra...





**Retralags - P.O. Italia Francia Marittimo 2014 - 2020**

Pubblicato da Sophie Bellanova · 29 giugno 2018

Nei giorni scorsi ad Alghero si è svolta la tre giorni del corso di base sui contratti di Fiume, organizzato dall'osservatorio nazionale sui contratti di fiumi istituito dal Ministero dell'ambiente e della tutela del territorio e del mare. Al corso hanno preso parte tecnici e funzionari del [Comune di Alghero](#) e del [Parco Naturale Regionale di Porto Conte](#): attraverso il progetto comunitario [#Retralags](#) si sta infatti cercando di avviare un contratto di laguna per il Calich funz... **Altro...**



ALGHEROECO.COM

**Alghero, concluso il corso di base sui contratti di fiume - Alghero Eco**

Si è svolta nei giorni scorsi ad Alghero presso i locali del dipartimento di architettura e nella sede del Parco naturale regionale di Porto Conte...

0

Persone raggiunte

10

Interazioni

**Metti in evidenza il post**



8

Condivisioni: 2



Mi piace



Commenta



Condividi



Commenta come Retralags - P.O. Italia Fra...





**Retralags - P.O. Italia Francia Marittimo 2014 - 2020**

Publicato da Elena Riva · 11 luglio 2018

Parco di Porto Conte (Alghero) incontro con gli imprenditori per promuovere la fruizione e la valorizzazione economica della laguna del Calich.



0  
Persone raggiunte

7  
Interazioni

Metti in evidenza il post

4

Commenti: 2 Condivisioni: 1

Mi piace

Commenta

Condividi





**Interreg**



**retralags**

MARITTIMO-IT FR-MARITIME

Fondo europeo di sviluppo regionale  
Fondo Europeo di Sviluppo Regionale



### Retralags - P.O. Italia Francia Marittimo 2014 - 2020



Pubblicato da Sophie Bellanova · 19 novembre 2018 ·

Si terrà a Lucca il prossimo 21-22 novembre 2018 il Comitato di Pilotaggio e il Comitato Scientifico del progetto Retralags. Durante l'incontro si procederà al confronto delle analisi sui prodotti consegnati dai partner (con particolare attenzione ai piani d'azione territoriale) e all'elaborazione di una griglia di valutazione dei prodotti. Nel pomeriggio del 22 è prevista una visita al fiume Serchio.

\*\*\*\*

Le comité directeur et le comité scientifique du projet Retralags...  
Altro...



### Retralags - P.O. Italia Francia Marittimo 2014 - 2020

Organizzazione comunitaria



Invia un messaggio

0

Persone raggiunte

20

Interazioni

Metti in evidenza il post

La cooperazione al cuore del Mediterraneo  
La coopération au coeur de la Méditerranée





**Retralags - P.O. Italia Francia Marittimo 2014 - 2020**



Publicato da Sophie Bellanova · 20 novembre 2018 · 

Le comité directeur et le comité scientifique du projet Retralags se réuniront à Lucca les 21 et 22 novembre 2018. Au cours de la réunion, nous comparerons les analyses sur les produits livrés par les partenaires (avec une attention particulière pour les plans d'action territoriaux) et l'élaboration d'une grille d'évaluation des produits. Dans l'après-midi du 22, une visite du fleuve Serchio est prévue.

[Comune di Alghero Provincia di Lucca Interreg Marittimo - Marittimo](#)

[Visualizza traduzione](#)



**Retralags - P.O. Italia Francia Marittimo 2014 - 2020**

Organizzazione comunitaria

 [Invia un messaggio](#)

0  
Persone raggiunte

10  
Interazioni

[Metti in evidenza il post](#)





**Retralags - P.O. Italia Francia Marittimo 2014 - 2020**

Publicato da Sophie Bellanova · 21 novembre 2018

Oggi e domani a Lucca in programma il Comitato di Pilotaggio e il Comitato Scientifico del progetto Retralags. Durante l'incontro si procederà al confronto delle analisi sui prodotti consegnati dai partner (con particolare attenzione ai piani d'azione territoriale) e all'elaborazione di una griglia di valutazione dei prodotti. Nel pomeriggio del 22 è prevista una visita al fiume Serchio.



**Retralags - P.O. Italia Francia Marittimo 2014 - 2020**

Organizzazione comunitaria

[Invia un messaggio](#)

0  
Persone raggiunte

5  
Interazioni

[Metti in evidenza il post](#)

3

Condivisioni: 2

Mi piace

Commenta

Condividi





**Retalags - P.O. Italia Francia Marittimo 2014 - 2020**

Pubblicato da Elena Riva · 21 novembre 2018 ·

Iniziano i lavori del 5 comitato di pilotaggio del progetto Retalags. Palazzo Ducale, Lucca presso la sede della provincia di Lucca.



117

Persone raggiunte

8

Interazioni

Metti in evidenza il post

6

Commenti: 2

Mi piace

Commenta

Condividi

Più pertinenti



Commenta come Retalags - P.O. Italia Fra...



Visualizza commenti



**Retralags - P.O. Italia Francia Marittimo 2014 - 2020**

Pubblicato da Elena Riva · 21 novembre 2018



Il comitato scientifico di retralags è al lavoro. Palazzo Ducale - Sede della provincia di Lucca



0

Persone raggiunte

2

Interazioni

[Mettilo in evidenza](#)



1

Condivisioni: 1



Mi piace



Commenta



Condividi



Commenta come Retralags - P.O. Italia Fra...






**Interreg**   
 MARITTIMO-IT FR-MARITIME  
 Fondo europeo di sviluppo regionale  
 Fonds Européen de Développement Régional



**Retralags - P.O. Italia Francia Marittimo 2014 - 2020**

Publicato da Elena Riva · 22 novembre 2018 ·

Si riprende il lavoro...



0  
 Persone raggiunte

6  
 Interazioni

Metti in evidenza il post

 4

Condivisioni: 2

 Mi piace

 Commenta

 Condividi



La cooperazione al cuore del Mediterraneo  
 La coopération au coeur de la Méditerranée





**Interreg**



**retralags**

MARITTIMO-IT FR-MARITIME

Fondi europei di sviluppo regionale  
Fonds Européen de Développement Régional



### Retralags - P.O. Italia Francia Marittimo 2014 - 2020

Publicato da Elena Riva · 22 novembre 2018



0

Persone raggiunte

2

Interazioni

Metti in evidenza il post



2



Mi piace



Commenta



Condividi



Commenta come Retralags - P.O. Italia Fra...



La coopération au coeur del Mediterraneo  
La coopération au coeur de la Méditerranée





**Interreg**



**retralags**

**MARITTIMO-IT FR-MARITIME**

Fondo europeo di sviluppo regionale  
Fondo Europeo di Sviluppo Regionale



**Retralags - P.O. Italia Francia Marittimo 2014 - 2020**

Publicato da Elena Riva · 22 novembre 2018



0:01 / 0:06



32

Persone raggiunte

1

Interazione

**Metti in evidenza il post**



1

La cooperazione al cuore del Mediterraneo  
La coopération au coeur de la Méditerranée





**Interreg**



**retralags**

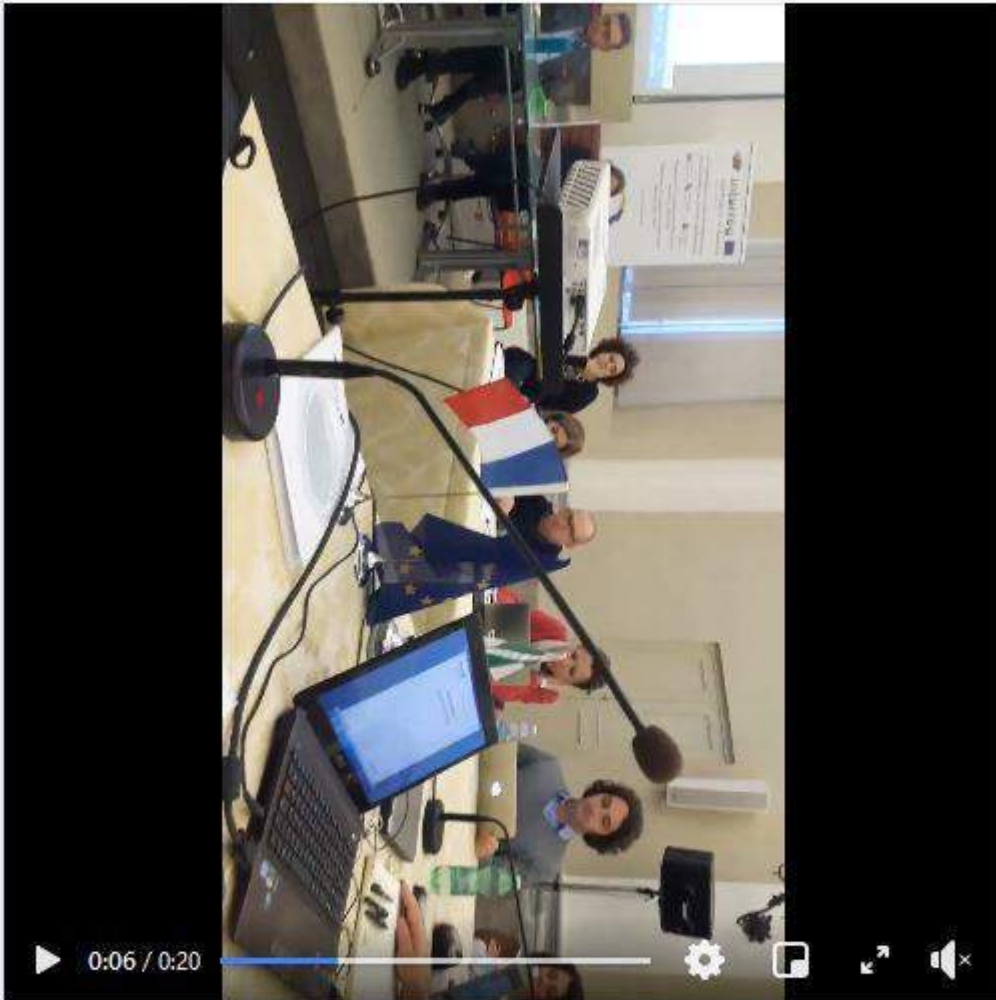
**MARITTIMO-IT FR-MARITIME**

Fondo europeo di sviluppo regionale  
Fonds Européen de Développement Régional



**Retralags - P.O. Italia Francia Marittimo 2014 - 2020**

Publicato da Elena Riva · 22 novembre 2018



▶ 0:06 / 0:20



52

Persone raggiunte

1

Interazione

**Metti in evidenza il post**



1



Mi piace



Commenta



Condividi



La cooperazione al cuore del Mediterraneo  
La coopération au coeur de la Méditerranée





**Retralags - P.O. Italia Francia Marittimo 2014 - 2020**

Publicato da Elena Riva · 22 novembre 2018 ·



Albogatti - Fattoria Urbana



0  
Persone raggiunte

4  
Interazioni

Metti in evidenza il post

4

Mi piace

Commenta

Condividi







**Interreg**



**retralags**

MARITTIMO-IT FR-MARITIME

Fondi europei di sviluppo regionale  
Fondi Europei di Sviluppo Regionale



**Retralags - P.O. Italia Francia Marittimo 2014 - 2020**

Publicato da Sophie Bellanova · 30 novembre 2018



**Interreg Maritime - Marittimo**

30 novembre 2018

#100tappe #EuropaInToscana

Cosa finanzia in #Toscana l'UE? Sono molti i progetti #Interreg attivi, come [Retralags - P.O. Italia Francia Marittimo 2014 - 2020](#)...

Visualizza traduzione



YOUTUBE.COM

**Rossi: "Senza i fondi Ue saremmo più deboli"**

I fondi europei che arrivano in Toscana valgono lo 0,2 per cento de...

0

Persone raggiunte

1

Interazione

Impossibile mettere in evidenza



1

Mi piace

Commenta

Condividi



La cooperazione al cuore del Mediterraneo  
La coopération au coeur de la Méditerranée





**Interreg**



MARITTIMO-IT FR-MARITIME

Fondo europeo di sviluppo regionale  
Fondo europeo di sviluppo regionale



retralags

# «Conferenza di servizi per il Calich»

Proposta del presidente della coop di pescatori Golfo e Laguna, Ferruccio Caneo

ALGHERO

«Crescentano beninteso i problemi e le potenzialità del Calich e da anni chiediamo a gran voce una conferenza di servizi per risolvere la situazione, perché accorriamo le critiche ma rigettiamo le strumentalizzazioni e i consigli da falsi esperti di soggetti esterni al mondo della pesca e con esperienze professionali e personali non certo esaltanti». È la presa di posizione al vertice con cui il presidente della cooperativa di pescatori algheresi "Golfo e Laguna", Ferruccio Caneo, replica all'affondo a mezzo stampa di Gavino Delfino, presidente della cooperativa di pescatori

algheresi "Capo Caccia", che dalle colonne della Nuova Sardegna aveva annunciato di voler chiudere dura l'impossibilità a far attecchire e crescere il progetto per lo sviluppo del Calich, economico ma non solo. «In questi ultimi anni abbiamo segnalato più volte a Comune, Regione e Asl la necessità di una conferenza di servizi e di maggiore collaborazione per affrontare i problemi», dice Caneo. Per lui il più grande è «la mancata consegna dei lavoratori, mai collaudati, che ci ha impedito di programmare il prelievo del pescato», dice. Altra questione: «Abbiamo più volte segnalato la necessità di controlli più severi sullo scarico



L'area umida del Calich

di acque reflue in laguna e sugli impianti di depurazione, causa della moria dei pesci».

aggiunge. E ancora, pesca abusiva, attività di cantiere vietate, mancati risarcimenti per i danni dei comoranti. «In prospettiva crediamo molto nel progetto Retralags come strumento per la promozione e la valorizzazione dello stagno», dice ancora Caneo, ma nel frattempo «ribadiamo con forza che possiamo pure accettare alcune critiche, ma i rientri strumentalizzazioni - conclude - siamo sempre disponibili a un percorso di confronto con gli enti, nel rispetto dei ruoli e delle competenze e per il bene dello stagno e di chi ci opera con difficoltà e sacrificio, come abbiamo sempre fatto noi in questi anni». (g.m.s.)

## LARGO SAN FRANCESCO

# Clima, ipotesi sul futuro del Calich

Domani nel piazzale del Quarter giornata di studio sulla laguna

ALGHERO

Domani alle 9.30 nella sala Mosaico del museo archeologico, con ingresso dal piazzale del Quarter di largo San Francesco, si svolgerà una giornata di studio, ascolto e confronto tra enti pubblici e stakeholder su due argomenti di fondamentale importanza per lo sviluppo del territorio: il cambiamento climatico e il contratto di laguna del Calich. Agli ospiti sarà data la possibilità di degustare alcuni prodotti locali e di stagione prima di affrontare nella sessione pomeridiana

un altro tema particolarmente delicato attraverso la presentazione del contratto di laguna del Calich. L'adesione a questo strumento di governance volontaria permetterà l'apertura di canali privilegiati di finanziamento sia per gli enti pubblici che per le realtà produttive.

I due temi sono affrontati operativamente dal Comune di Alghero e dai suoi partner locali attraverso i progetti Adapt e Retralags, finanziati dal programma di cooperazione transfrontaliera Interreg Italia-Francia. (g.m.s.)



La laguna del Calich

La cooperazione al cuore del Mediterraneo  
La coopération au coeur de la Méditerranée





**Interreg**   
 MARITTIMO-IT FR-MARITIME  
 Fondo europeo di sviluppo regionale  
 Fonds Européen de Développement Régional



**Primaidea Consulenza e Comunicazione** @primaideasrl · 14 dic 2018

Ad #Alghero la giornata di studio, confronto e ascolto dedicata agli adattamenti climatici e al contratto di laguna nell'ambito dei progetti #Retralogs e #Adapt.



La cooperazione al cuore del Mediterraneo  
 La coopération au coeur de la Méditerranée






## Retralogs - P.O. Italia Francia Marittimo 2014 - 2020

Pubblicato da Elena Riva · 6 dicembre 2018

Ieri a Bosa interessante workshop tra tutte le realtà che in Sardegna stanno lavorando per i contratti di fiume/laguna



132

Persone raggiunte

21

Interazioni

Mettilo in evidenza



5

Condivisioni: 1

Mi piace

Commenta

Condividi



Commenta come Retralogs - P.O. Italia Fra...






**Retrolags - P.O. Italia Francia Marittimo 2014 - 2020**

Publicato da Elena Riva · 6 dicembre 2018 ·



5 dicembre 2018 parte l'azione pilota sperimentazione di allevamento bivalvi nella laguna del Calich



365

Persone raggiunte

52

Interazioni

[Metti in evidenza il post](#)



6

Commenti: 2 Condivisioni: 2



**Retralags - P.O. Italia Francia Marittimo 2014 - 2020**

Publicato da Sophie Bellanova · 10 dicembre 2018 ·

**ADATTAMENTI CLIMATICI E CONTRATTO DI LAGUNA:  
 I PROBLEMI AMBIENTALI POSSONO DIVENTARE  
 MOTORE DI SVILUPPO LOCALE?**  
 Giornata di studio, confronto e ascolto  
 13 dicembre 9.30 - 17.30... **Altro...**

**ADATTAMENTI CLIMATICI E CONTRATTO DI LAGUNA:  
I PROBLEMI AMBIENTALI POSSONO DIVENTARE  
MOTORE DI SVILUPPO LOCALE?**  
Giornata di studio, confronto e ascolto  
13 dicembre 9.30 - 17.30  
Sala Monaco presso Lo Quarter  
Largo San Francesco 1 - Alghero

**ADAPTATION CLIMATIQUE ET CONTRAT DE LAGUNE:  
LES PROBLÈMES ENVIRONNEMENTAUX PEUVENT-ILS DEVENIR  
MOTEUR DE DÉVELOPPEMENT LOCAL?**  
Journée d'étude, confrontation et écoute  
13 décembre 9h30 - 17h30  
Salle Monaco à Lo Quarter  
Largo San Francesco 1 - Alghero

**Retralags - P.O. Italia Francia  
 Marittimo 2014 - 2020**  
 Organizzazione comunitaria

[Invia un messaggio](#)

267  
Persone raggiunte

36  
Interazioni

[Metti in evidenza il post](#)

Tu e altri 8

Condivisioni: 3

[Mi piace](#)
[Commenta](#)
[Condividi](#)

Commenta come Retralags - P.O. Italia Fra...



**Retralags - P.O. Italia Francia Marittimo 2014 - 2020**



Publicato da Sophie Bellanova · 10 dicembre 2018

Appuntamento ad Alghero il 13 dicembre dalle ore 9.30 alle ore 17.30 presso la Sala Mosaico Lo Quarter per una giornata di studio, confronto e ascolto nell'ambito del progetto RETRALAGS e del progetto ADAPT.

[Comune di Alghero Interreg Maritime - Marittimo](#)



RETRALAGS.EU

**ADATTAMENTI CLIMATICI E CONTRATTO DI LAGUNA: I PROBLEMI AMBIENTALI...**

Appuntamento ad Alghero il 13 dicembre dalle ore 9.30 alle ore 17.30 presso la Sala Mosaico Lo Quarter per una giornata di studio, confronto e...

223  
Persone raggiunte

20  
Interazioni

**Metti in evidenza il post**

 5

Commenti: 1 Condivisioni: 2

 Mi piace

 Commenta

 Condividi



Più pertinenti ▾



Commenta come Retralags - P.O. Italia Fra...



Visualizza 1 commento



**Retralags - P.O. Italia Francia Marittimo 2014 - 2020 si trova presso Alghero.**

Pubblicato da Sophie Bellanova · 13 dicembre 2018

Inizia la giornata di studio, confronto e ascolto dedicata agli adattamenti climatici e al contratto di laguna nell'ambito dei progetti #Retralags e #Adapt.

[Comune di Alghero](#)

[Interreg Maritime - Marittimo ADAPT](#)



258

Persone raggiunte

35

Interazioni

Metti in evidenza il post



Tu e altri 3

Condivisioni: 5





**Retralags - P.O. Italia Francia Marittimo 2014 - 2020**

Publicato da Sophie Bellanova · 13 dicembre 2018

Adattamenti climatici e contratto di laguna: i problemi ambientali possono diventare motore di sviluppo locale?

Comune di Alghero ADAPT



105  
 Persone raggiunte

7  
 Interazioni

Metti in evidenza il post

Condivisioni: 1

Mi piace

Commenta

Condividi



Commenta come Retralags - P.O. Italia Fra...





**Retralags - P.O. Italia Francia Marittimo 2014 - 2020**

Pubblicato da Sophie Bellanova · 13 dicembre 2018

I saluti istituzionali dell'assessore all'ambiente del [Comune di Alghero](#) Raniero Selva in apertura della giornata di studio dedicata agli adattamenti climatici e contratti di laguna. Un momento di riflessione e di approfondimento sui due progetti transfrontalieri: [#Retralags](#) e [#Adapt](#)

[Interreg Maritime - Marittimo ADAPT](#)



61  
Persone raggiunte

7  
Interazioni

Metti in evidenza il post

 3

 Mi piace

 Commenta

 Condividi



Commenta come Retralags - P.O. Italia Fra...





**Retralags - P.O. Italia Francia Marittimo 2014 - 2020**

Publicato da Sophie Bellanova · 13 dicembre 2018 ·



Valentina Mereu (Centro Mediterraneo sui Cambiamenti Climatici) parla della gestione efficace dell'adattamento climatico e dei cambiamenti in atto sia a livello globale che locale.

[Comune di Alghero](#) [Interreg Maritime - Marittimo](#) [#retralags](#) [ADAPT](#)



47

Personne raggiunte

2

Interazioni

Metti in evidenza il post



1



Mi piace



Commenta



Condividi





**Retralags - P.O. Italia Francia Marittimo 2014 - 2020 si trova presso Alghero.**

Publicato da Sophie Bellanova · 13 dicembre 2018

Tavola rotonda "Come le Istituzioni si stanno preparando e possono collaborare per cogliere la sfida del mutamento climatico? In che modo queste sfide ricadono nelle politiche di sviluppo integrato del bacino del Calice?". Interventi delle Istituzioni e degli stakeholders.

#retralags Comune di Alghero ADAPT Interreg Maritime - Marittimo



La cooperazione al cuore del Mediterraneo  
 La coopération au coeur de la Méditerranée



**Retralags - P.O. Italia Francia Marittimo 2014 - 2020**

Publicato da Sophie Bellanova · 13 dicembre 2018 ·

👉 Continuano ad Alghero i lavori della giornata studio dedicata ai progetti #Retralags e ADAPT con riferimento agli adattamenti climatici e al contratto di laguna.

Comune di Alghero Interreg Marittimo - Marittimo



55  
Persone raggiunte

11  
Interazioni

Metti in evidenza il post

👍 2



**Retralags - P.O. Italia Francia Marittimo 2014 - 2020**

Publicato da Sophie Bellanova · 13 dicembre 2018



👉 Continuano, con gli interventi dei partner dei progetti #Retralags e ADAPT, i lavori della giornata di studio dedicata agli adattamenti climatici.

Comune di Alghero Interreg Maritime - Marittimo



64  
 Persone raggiunte

32  
 Interazioni

Metti in evidenza il post

👍 2



**Interreg**   
 MARITTIMO-IT FR-MARITIME  
 Fondo europeo di sviluppo regionale  
 Fonds Européen de Développement Régional



**Retralags - P.O. Italia Francia Marittimo 2014 - 2020 è con Sophie Bellanova.**



Pubblicato da Sophie Bellanova · 13 dicembre 2018 ·

Elena Riva spiega l'importanza del progetto #Retralags.  
 ADAPT Comune di Alghero Interreg Maritime - Marittimo



53  
 Persone raggiunte

5  
 Interazioni

Metti in evidenza il post

 1

La cooperazione al cuore del Mediterraneo  
 La coopération au coeur de la Méditerranée





**Retralags - P.O. Italia Francia Marittimo 2014 - 2020**

Publicato da Sophie Bellanova · 13 dicembre 2018 ·

Al via la sessione pomeridiana dedicata al progetto #Retralags e al contratto di Laguna del #Calich. Intervengono Elena Riva, Antonella Del Riu, Andrea Cossu, Paolo Sirena e Roberto Barbieri.

Comune di Alghero ADAPT Interreg Maritime - Marittimo



110

Persone raggiunte

29

Interazioni

Metti in evidenza il post

 4

Condivisioni: 1



 trova presso **Alghero**.  
 Pubblicato da Sophie Bellanova  · 13 dicembre 2018 · 


Entra nel vivo la sessione pomeridiana dedicata al progetto **#Retralogs** e al contratto di Laguna del **#Calich**.  
[Comune di Alghero ADAPT Interreg Maritime - Marittimo](#)



155  
Persone raggiunte

32  
Interazioni


[Metti in evidenza il post](#)

 Tu e altri 6

Condivisioni: 1

 Mi piace

 Commenta

 Condividi



Publicato da Sophie Bellanova · 13 dicembre 2018

👉 Si chiude con gli ultimi interventi la giornata di studio dedicata ai progetti transfrontalieri #Retralags e ADAPT.

[Comune di Alghero Interreg Maritime - Marittimo](#)



324  
Persone raggiunte

88  
Interazioni

[Metti in evidenza il post](#)

 11

Commenti: 2 Condivisioni: 3

 Mi piace

 Commenta

 Condividi



# Componente C

## Rassegna stampa 2019

La cooperazione al cuore del Mediterraneo  
La coopération au coeur de la Méditerranée



**Retralags - P.O. Italia Francia Marittimo 2014 - 2020**

Pubblicato da Sophie Bellanova · 9 gennaio 2019 ·



👉 Martedì 15 gennaio 2019, dalle ore 10 alle ore 13, presso la Sala Convegni Lo Quarter - Largo S.Francesco – Alghero, nell'ambito delle iniziative promosse dal progetto Retralags si terrà l'iniziativa dal titolo: "Verso il Contrato di Laguna del Calich", una mattinata dedicata alla condivisione delle conoscenze e al confronto sulle possibili strategie e a azioni per la valorizzazione turistica, culturale e ambientale della laguna del Calich.

[Comune di Alghero Interreg Marit...](#) [Altro...](#)



**Retralags - P.O. Italia Francia Marittimo 2014 - 2020**

Organizzazione comunitaria

Invia un messaggio

84

Persone raggiunte

6

Interazioni

[Mettilo in evidenza](#)



3

Commenti: 1



**Retralags - P.O. Italia Francia Marittimo 2014 - 2020**



Publicato da Sophie Bellanova · 10 gennaio 2019 ·

✓ Appuntamento ad Alghero il 15 gennaio alle ore dalle ore 10 alle ore 13 presso la Sala Convegni Lo Quarter - Largo S.Francesco per condividere e discutere delle possibili strategie e azioni per la valorizzazione turistica, ambientale e culturale della Laguna del Calich. Sarà inoltre presentato lo strumento del contratto di Laguna e illustrate le modalità di partecipazione da parte di Enti pubblici, società Civile e soggetti privati.

👉 IL PROGRAMMA: <http://www.retralags...> Altro...



197

Persone raggiunte

13

Interazioni

Metti in evidenza il post



4

Condivisioni: 1



Mi piace



Commenta



Condividi





Commenta come Retralags - P.O. Italia Fra...





**Retralags - P.O. Italia Francia Marittimo 2014 - 2020** ...

Publicato da Sophie Bellanova  · 10 gennaio 2019 · 

Rencontre à Alghero le 15 janvier de 10 à 13 heures au Lo Quarter - Salle de conférences Largo S.Francesco pour partager et discuter des stratégies et actions possibles pour la mise en valeur touristique, environnementale et culturelle de la lagune de Calich. L'instrument du contrat Laguna sera également présenté et les méthodes de participation des organismes publics, de la société civile et de sujets privés seront illustrées.

PROGRAMME: <http://www.retralags.eu/sites/default...> Altro...

Visualizza traduzione

RETRALAGS.EU  
[www.retralags.eu](http://www.retralags.eu)

177  
 Persone raggiunte

9  
 Interazioni

Impossibile mettere in evidenza

 2

Condivisioni: 2

 Mi piace

 Commenta

 Condividi



Commenta come Retralags - P.O. Italia Fra...





**Retralags - P.O. Italia Francia Marittimo 2014 - 2020**

Publicato da Elena Riva · 22 gennaio 2019

25 gennaio 2019 presso Casa Gioiosa a Tamariglio - Alghero: presentazione del piano d'azione e delle linee guida del progetto strategico. Vi aspettiamo a partire dalle 10.30



**Verso il Contratto di Laguna del Calich**

**Presentazione del programma d'azione 2019-2021 e delle linee guida del piano strategico**

**Casa Gioiosa – Tamariglio (Alghero) 25 gennaio 2019**

**Ore 10.30-12.30**

- Ore 10.30 Registrazione presenti
- Ore 10.45 Saluti Istituzionali
- Ore 11.00 Il Programma d'azione e le linee guida del Piano Strategico – a cura di Giovanna Faedda – Comune di Alghero, membro del Comitato di Pilotaggio del Progetto Retralags
- Ore 11.30 Le azioni del Parco Naturale Regionale di Porto Conte – a cura di Mariano Mariani – Direttore Parco di Porto Conte e dell'Area Marina Protetta di Capo Caccia e Isola Piana
- Ore 12.00 Interventi dei partecipanti

1920  
Persone raggiunte

204  
Interazioni

[Metti in evidenza il post](#)

 14

Condivisioni: 40



Interreg



MARITTIMO-IT FR-MARITIME

Fondo europeo di sviluppo regionale  
Fondo europeo di sviluppo regionale



## CONTRATTO DI LAGUNA

# Un protocollo d'intesa per il Calich

### Martedì al Quarter incontro preliminare tra i soggetti interessati

ALGHERO

Continua il percorso partecipativo promosso dal Comune per arrivare quanto prima alla sottoscrizione del Contratto di laguna per il Calich. Martedì 15 gennaio dalle 10 alle 13 nella sala conferenze della Fondazione Alghero, al Quarter di largo San Francesco, si terrà un nuovo incontro tra partner e promotori. Scopo della giornata è creare una visione condivisa degli scenari di breve, medio e lungo periodo riguardanti la laguna e il bacino imbrifero del Calich e delle azioni che le amministra-

zioni pubbliche, il mondo dell'imprenditoria e la società civile vorranno mettere in campo per la promozione culturale, turistica e ambientale del territorio, il miglioramento dell'assetto idrogeologico, anche alla luce dei cambiamenti climatici in corso, è la gestione comune del "bene" acqua. Durante la giornata i soggetti privati e le associazioni interessate potranno firmare il protocollo d'intesa. L'ultimo incontro di questa fase di condivisione avverrà venerdì 25 gennaio a Casa Gioiosa, Tramariglio, sede del Parco naturale regionale di Porto Conte. (g.m.s.)



Lo stagno del Calich

## Progetti Interreg per salvare il Calich

### Vertice a Casa Gioiosa dei partner di "Retralogs", fissate le regole di intervento

ALGHERO

Condividere le diverse azioni da realizzare nel breve, medio e lungo periodo nell'area del Calich. È l'imperativo impegno che si sono dati a partire da ieri i partner di Retralogs, il progetto finanziato dal programma "Interreg Marittimo Italia-Francia 2014-2020". Casa Gioiosa, sede del Parco naturale regionale di Porto Conte, ha ospitato una sessione di lavoro organizzata dal Servizio Programmazione del Comune di Alghero. Nell'ambito del programma di confronti istituzionali "Verso il Contratto di laguna del Calich" è stato presentato il piano di azione e le linee guida per l'attuazione



La laguna del Calich

del progetto strategico. Protagonisti del meeting sono stati gli attori istituzionali, economici e sociali del territorio e i diversi portatori locali di interesse, al fine di condividere le priorità e il cronoprogramma di quel che c'è da fare. «La sfida è quella di

Una rete di soggetti pubblici e privati che cooperano al raggiungimento degli obiettivi mediante una partecipazione orientata alla risoluzione delle problematiche esistenti

adottare un sistema di regole, di criteri, di modalità di gestione di pubblici utility, oltre alla sostenibilità ambientale, al valore sociale e al rendimento economico attraverso soluzioni efficaci per la riqualificazione ambientale del bacino imbrifero e di tutto il territorio», afferma. «La metodologia utilizzata è quella della creazione di una rete di soggetti pubblici e privati che cooperano al raggiungimento degli obiettivi mediante una partecipazione orientata alla conoscenza e alla soluzione delle problematiche esistenti attraverso un processo che evolve nel tempo», è stato detto tra l'altro nel corso dell'incontro di ieri nel quartier generale del Parco di Porto Conte. Gli obiettivi del Contratto di laguna sono la creazione di una governance integrata per la tutela del patrimonio lagunare, l'attivazione di collaborazioni multilivello e multisettore, la valorizzazione ecologica ed economica del

patrimonio naturale e culturale della laguna, la prevenzione del dissesto idrogeologico, il miglioramento della gestione del ciclo dell'acqua dell'intero bacino idrogeologico del Calich e il miglioramento della capacità di adattamento ai cambiamenti climatici. Ai capisaldi di tutta l'area che ruota intorno ad Alghero e al Calich è stato illustrato il piano di azione 2019-2021 con le diverse attività e la loro sostenibilità finanziaria, risolve alla tutela e alla riqualificazione delle qualità ambientali, territoriali e paesaggistiche, nonché quelle dedicate alla promozione, alla fruizione, alla valorizzazione economica e all'adattamento ai cambiamenti climatici. Presentato anche le linee guida del Piano strategico, che richiama una visione dello sviluppo dell'area, con le azioni da realizzare in un orizzonte temporale più ampio. (g.m.s.)

La cooperazione al cuore del Mediterraneo  
La coopération au coeur de la Méditerranée







**Interreg**



MARITTIMO-IT FR-MARITIME

Fondi europei di sviluppo regionale  
Fondi Europei di Sviluppo Regionale



# Lo Schermo

[Home](#) [Economia e Politica](#) [Attualità](#) [Cultura e società](#) [Sport](#) [Flash](#) [Rubriche](#) ▾

[Lucca e Piana](#) [Media Valle e Garfagnana](#) [Viareggio e Versilia](#) [Pistoia](#)

## Il parco fluviale del Serchio adesso ha otto "angeli custodi": associazioni e gruppi organizzati con il Consorzio per il presidio

IN ATTUALITÀ, LUCCA E PIANA, PRIMO PIANO 22 dicembre 2018 La redazione

0 commenti

La cooperazione al cuore del Mediterraneo  
La coopération au coeur de la Méditerranée





La redazione

**PROFILO**

LUCCA – L'intero tratto del parco fluviale del Serchio, da Ponte a Moriano fino al confine con Pisa, ha adesso i propri otto "angeli custodi": associazioni e gruppi organizzati, che collaboreranno col Consorzio di Bonifica 1 Toscana Nord, per il presidio e il monitoraggio, idraulici e ambientali, di quello che è il fiume più importante del nostro territorio. A partire dalla prevenzione e dalla raccolta dei rifiuti: che una piccola minoranza (ma non per questo meno dannosa) continua a gettare lungo il parco. Ma c'è di più: due di queste realtà partiranno con un progetto sperimentale. In poche parole, collaboreranno direttamente alla manutenzione di alcuni tratti del parco, ed in particolare dei camminamenti, dei parchi giochi, delle staccionate e delle panchine presenti. Il tutto, per rendere il Serchio sempre più fruito, sicuro, pulito.



Si configura come un vero e proprio salto di qualità, nella gestione del parco fluviale, la convenzione che stamani (sabato 22 dicembre) il Consorzio ha siglato con otto associazioni e gruppi di territorio. La firma è avvenuta sulla Terrazza Petroni, alla presenza del presidente del Consorzio Ismaele Ridolfi, del sindaco di Lucca Alessandro Tambellini e del segretario dell'Autorità di bacino distrettuale dell'Appennino Settentrionale Massimo Lucchesi. Le associazioni e gruppi organizzati coinvolti sono Uniti per l'Oltreserchio, il Castello, Percorso in Fattoria, Croce Verde di Ponte a Moriano, Croce Verde di Lucca, Comitato paesano Piaggione, WWF, patto dell'amministrazione condivisa "Centro cittadinanza Oltreserchio il Bucaneve".



La collaborazione viene stretta in sinergia anche col Comune di Lucca. L'iniziativa, infatti, rientra nel progetto "Retralags rete transfrontaliera delle lagune, dei laghi e degli stagni": una serie di azioni che permettono di attivare (nei territori di cooperazione) la realizzazione di progetti pilota, che prevedono iniziative di animazione territoriale nei confronti della società civile e delle scuole, volte a sensibilizzare al rispetto ed alla valorizzazione delle aree fluviali-lacuali.

*<<I fiumi e i corsi d'acqua sono più sicuri, quanto più sono fruibili e fruiti – ricorda il presidente del Consorzio, **Ismaele Ridolfi** -. Per questo, oggi anche sul Serchio, come già abbiamo fatto con molti altri corsi d'acqua del comprensorio, avviamo preziose collaborazioni con le realtà organizzate, presenti sul territorio. I gruppi saranno al nostro fianco, monitorando periodicamente l'intero tratto del fiume, e segnalandoci in tempo reale ogni problematica idraulica presente. E avranno anche un ruolo attivo nella prevenzione e nella raccolta dei rifiuti, che ancora oggi purtroppo vengono abbandonati da alcuni incivili. Che sono una piccola minoranza, ma non per questo meno dannosa. Si tratta di un altro piccolo passo, ma noi crediamo importante, all'interno di una campagna più grande, 'Salviamo le tartarughe marine, salviamo il Mediterraneo', e che abbiamo avviato riprendendo l'appello lanciato dall'Onu. La lotta alla plastica in mare, infatti, inizia proprio dai fiumi>>.*

*<<Prendersi a cuore i problemi dell'ambiente e contribuire alla sorveglianza, alla manutenzione e alla raccolta dei rifiuti abbandonati nelle aree fluviali avvicina i cittadini alla responsabilità per il mantenimento dei nostri beni comuni – evidenzia il sindaco **Alessandro Tambellini** -. Questa convenzione dimostra come cittadini ed istituzioni possano collaborare per rinnovare e dare nuove fondamenta al senso della comunità e al sentimento di attaccamento per il nostro territorio così prezioso. Questa esperienza sono certo fornirà un esempio positivo per attrarre altre persone a collaborare. Ringrazio il Consorzio di Bonifica e le altre istituzioni per aver organizzato questa importante iniziativa insieme a tutte le associazioni che si sono impegnate a fornire un contributo così impegnativo in questo verdissimo e lungo tratto del nostro fiume Serchio>>.*

*<<Sono particolarmente contento di essere qui oggi, stamattina rappresento l'Autorità di bacino ma provengo dal Consorzio e so bene cosa vuol dire lavorare sul campo, e quanto importante sia la partecipazione dei cittadini alla sicurezza del territorio – sottolinea il segretario dell'Autorità di Bacino distrettuale dell'Appennino Settentrionale, **Massimo Lucchesi** -. L'Autorità di*

*bacino si occupa di pianificazione ma anche di cultura e di salvaguardia dell'ambiente: stiamo infatti facendo un ampio lavoro nelle scuole del distretto. Per questo, collaboriamo volentieri pure a questa iniziativa>>.*

Ma vediamo i progetti nel dettaglio: le associazioni coinvolte svolgeranno un lavoro importante per il presidio dei corsi d'acqua, segnalando eventuali problematiche e rimuovendo rifiuti lungo i rii. Tra i progetti ancora in fase di sperimentazione quello del Centro Civico Bucaneve che avrà cura del tratto del fiume Serchio da Ponte a Moriano fino a corte Pardi, della destra idraulica del rio Contesora, Fosso Chiesa, Fosso Corte Beltempo a Santa Maria a Colle. Relativamente ai fossi consortili di Via della Torre, di Via della Chiesa a quello situato in Località Falaschi che costeggia il Campo da calcio Mario Fambrini (nei pressi delle Case Nuove) il Bucaneve effettuerà la pulizia delle sponde fino al loro gettarsi nel Rio Dogaia; relativamente al Fiume Serchio, tratto da Ponte San Pietro fino a corte Pardi, destra idraulica, effettuerà la pulizia con sfalcio di erba di questo tratto del parco fluviale, almeno due volte l'anno. Progetto sperimentale anche per la Croce Verde di Ponte a Moriano che ha adottato la sinistra idraulica del fiume Serchio, ovvero la parte che va dal ponte di Ponte a Moriano fino a gas auto del Brennero; Rio Fraga, da via del Brennero fino al Serchio. Sul tratto del fiume Serchio "adottato", nel periodo da marzo a ottobre, l'associazione effettuerà la pulizia con frullini e soffiaggio dei punti dove sono presenti staccionate, panchine, tavoli e giostre per bambini. Interventi molto sentiti da parte della cittadinanza che da tempo attendeva la pulizia delle aree verdi lungo i corsi d'acqua.





Le altre "adozioni". Il Comitato paesano del Piaggione si occuperà della parte del fiume Serchio da sotto la diga a nord del paese fino al cartello Piaggione nella zona sud, in più la parte bassa e accessibile al Solco dei Baisi.




L'associazione Percorso in Fattoria della sinistra idraulica del Serchio, dalla passerella a Ponte San Pietro, mentre Il Castello ha adottato il Rio Castiglioncello, Rio di Nozzano (Dogaia a monte di Nozzano), il reticolo idraulico minore, e la zona Oltreserchio della destra idraulica del fiume. Grande lavoro anche per l'Associazione Uniti per l'Oltreserchio e il WWF che avranno cura rispettivamente della destra idraulica del fiume, da Corte Pardi fino a cateratte di Nozzano, Rio Dogaia fino a Rio Dogaia di Castiglioncello e della sinistra idraulica, dal Gas auto sul Brennero fino alla passerella pedonale, Fiume Serchio, sinistra idraulica, da Ponte San Pietro a Ripafratta. Adozioni anche per la Croce Verde che si occuperà della manutenzione del Fosso Freddanella, Rio Malfatti, Rio dei Cotani, Rio del Topo, Rio del Bamboro, Rio di Corte Buchignani, Rio di Corte Pistelli, e della sponda destra del Serchio da Ponte San Pietro a Monte San Quirico.



# Sicurezza del Serchio, protocollo Consorzio- associazioni

di Enrico Pace - 20 Dicembre 2018 - 11:38

 Commenta  Stampa  Invia notizia  1 min

**Più informazioni su**  [consorzio di bonifica 1 toscana nord](#)  [retralags](#)  [terrazza petroni](#)



L'iniziativa rientra nel progetto *Retralags, rete transfrontaliera delle lagune, dei laghi e degli stagni*: una serie di azioni che permettono di attivare la realizzazione di progetti pilota, che prevedono iniziative di animazione territoriale nei confronti della società civile e delle scuole, volte a sensibilizzare al rispetto ed alla valorizzazione delle aree fluviali-lacuali.

“Si tratta di un altro piccolo passo importante all'interno di una campagna più grande, *Salviamo le tartarughe marine, salviamo il Mediterraneo*, che abbiamo avviato riprendendo l'appello lanciato dall'Onu – commenta il presidente del Consorzio di bonifica Ismaele Ridolfi -. Ogni anno negli Oceani vengono riversati otto milioni di rifiuti plastici: in questi mari si calcola che oggi ci siano 150 milioni di tonnellate di plastica. La lotta alla plastica in mare inizia proprio dai fiumi e le associazioni e i gruppi organizzati collaboreranno col Consorzio, oltre che per il presidio e la sicurezza idraulica, anche per la prevenzione e la raccolta dei rifiuti che pochi, ma non per questo meno dannosi incivili, abbandonano lungo il parco fluviale”.

**CRONACA**

## Accordo tra 16 associazioni per pulire il Serchio dalla plastica

LUCCA - Si sono ritrovati presso la fattoria urbana degli Albogatti lungo il fiume Serchio a Lucca, i componenti di 16 associazioni che hanno aderito al progetto "i sabato dell'ambiente" che li vedrà protagonisti ogni ultimo sabato del mese nella ripulitura del Serchio dalla presenza di plastica.

30 Novembre 2019 - 



L'iniziativa è il frutto della collaborazione tra Consorzio di Bonifica 1 Toscana Nord, Comune di Lucca e Sistema Ambiente nell'ambito del progetto europeo "RETRALAGS" che vede la provincia di Lucca coinvolta insieme ad altri partners italiani e francesi. La lotta alla plastica in mare comincia dai fiumi e mantenere puliti e curati i corsi d'acqua è il primo passo. L'accordo sottoscritto dalle associazioni è di fatto un passaggio naturale dalla teoria alla pratica con i cittadini in prima fila a difendere l'ambiente. E' giusto sottolineare che in occasione delle ultime iniziative è stata registrata una notevole diminuzione di presenza di plastica lungo il corso d'acqua.

di Redazione

 Mi piace 37  Condividi  Tweet <http://www.no.itv.it/?p=300691>

La cooperazione al cuore del Mediterraneo  
 La coopération au coeur de la Méditerranée



# Retragls: come salvaguardare la laguna del Calich

22/01/2019

[f Condividi su Facebook](#)

[t Condividi su Twitter](#)



Stampa



Riduci



Aumenta



0



Il servizio progettazione del Comune di Alghero organizza per la giornata di venerdì 25 gennaio un incontro presso Casa Gioiosa, sede del Parco Regionale di Porto Conte e dell'Area Marina Protetta di Capo Caccia e Isola Piana, a Tramariglio per la presentazione del piano d'azione 2019-2021 e delle linee guida del piano strategico che porteranno i partner del progetto Retralogs a firmare il contratto di Laguna del Calich. I contratti di laguna sono un importante strumento di governance volontaria che vede Enti Locali, Università, Enti di ricerca, realtà produttive e associazioni coalizzati nella ricerca di soluzioni alle problematiche affliggono il Calich e più in generale alla corretta gestione del bene acqua e all'adattamento ai mutamenti climatici dell'intero bacino imbrifero. Il piano d'azione nasce da un percorso di ascolto e

partecipazione da parte degli stakeholder locali e rappresenta un primo corpo di azioni che verranno realizzati nel breve periodo. Le linee guida serviranno, invece, ad orientare il lavoro della rete nel progettare azioni di medio e lungo periodo a scala di bacino e a livello locale.

[f Condividi 10](#)

[t Tweet](#)

[G+](#)



**Retralags - P.O. Italia Francia Marittimo 2014 - 2020**

Publicato da Elena Riva · 11 febbraio 2019



11 febbraio 2019, il consiglio comunale di Alghero approva all'unanimità il contratto di laguna del Calich.

639  
 Persone raggiunte

80  
 Interazioni


**Metti in evidenza il post**

 10

Commenti: 1    Condivisioni: 5

 Mi piace

 Commenta

 Condividi



Più pertinenti ▾



Commenta come Retralags - P.O. Italia Fra...



Visualizza 1 commento





## Il Contratto di laguna del Calich votato all'unanimità dal Consiglio Comunale

Settembre 11, 2019 

Il Contratto di Laguna del Calich è stato approvato oggi in Consiglio comunale. Maggioranza e opposizione si sono trovate concordi nel licenziare un atto che assume un grande valore.

Un grande lavoro preparatorio, grazie al lavoro dei dirigenti Comunali, al termine dello sviluppo di un processo di ascolto e di condivisione finalizzato all'adozione di un documento, ovvero il Protocollo di intesa, un "documento di intenti" contenente le motivazioni e gli obiettivi generali di cui all'art. 4 della Direttiva 2000/60/CE e seguenti, le criticità specifiche del Contratto di Laguna e la metodologia di lavoro condivisa tra gli attori che prenderanno parte al processo. Alghero fa da apripista in questo settore e si propone alla guida di un processo che vede la partecipazione dei Comuni di Olmedo, Ittiri, Putifigari, Uta e Villanova Monteleone.

La Laguna del Calich, con una superficie dello specchio acqueo di 88 ha, è il corpo idrico recettore di un ampio bacino idrografico, esteso per circa 362 km<sup>2</sup>, che raccoglie le acque superficiali di buona parte della Nurra e che include il bacino idrografico del Cuga a est e confina con quello di Baratz a ovest, costituendo nel complesso un'area di 440 km<sup>2</sup>, nei comuni di Alghero, Olmedo, Sassari, Uta, Ittiri, Putifigari e Villanova Monteleone per una popolazione residente complessiva prossima a 185.000 abitanti.

La Laguna del Calich presenta evidenti criticità: ipertrofia delle acque, proliferazioni algali e crisi anossiche (determinate dalla presenza di attività residenziali, turistiche e agrozootecniche), aumento delle acque dolci nella

La cooperazione al cuore del Mediterraneo  
 La coopération au coeur de la Méditerranée

Laguna durante i periodi non irrigui, mancato ricambio idrico delle acque della Laguna, aumento dei consumi di acqua potabile e dei reflui urbani riversati nella laguna.

Ora si sono gettate le basi per dare a tutta l'area le attenzioni che meritano, cercando di mitigare con interventi appropriati tutte le criticità che sono evidenti.

Il Consiglio Comunale che vota all'unanimità, è il segno che nessuno si è sognato di ostacolare un grande progetto, che ora necessita di essere governato.

Tutti in sala hanno pubblicamente ringraziato il lavoro attento e meticoloso della Dirigente Dssa Faedda. Per una volta il lavoro andato a buon fine viene riconosciuto.

Di seguito l'intervento di Roberto Barbieri neo consigliere comunale.



Nella foto di copertina Marina Millanta



**Interreg**



**retralogs**

**MARITTIMO-IT FR-MARITIME**

Fondo europeo di sviluppo regionale  
Fondo Europeo di Sviluppo Regionale

## Alghero. Martedì lavori in viale Giovanni XXIII Abbona sostituisce la vecchia rete colabrodo

Prosegue il restyling delle condotte colabrodo. Una nuova porzione di tubatura di viale Giovanni XXIII entrerà in funzione martedì prossimo nel tratto in prossimità dell'iseroio con via XX Settembre. L'intervento sarà eseguito tra le 8 e le 19: in quella fascia oraria mancherà l'acqua nelle vie Sant'Agostino, Mercede e nel centro storico. La vecchia condotta di viale Giovanni XIII era

l'emergenza numero uno della rete cittadina: più di 50 riparazioni all'anno, elevatissima dispersione, infiltrazioni negli edifici circostanti e frequenti guasti.

Abbona sostituisce la vecchia tubatura in acciaio con una nuova condotta in ghisa sferoidale, materiale che garantisce la migliore tenuta, per una lunghezza di quasi un chilometro. Alghero è servita dal potabilizzatore di

Monte Agnèz che tratta ogni anno più di undici milioni di metri cubi d'acqua proveniente soprattutto dal Cogheas, più un'integrazione dall'Inaso del Cuga nei periodi di maggiore consumo. L'abbattimento delle perdite idriche consentirà un notevole risparmio non solo di acqua, ma anche dei costi per potabilizzarla e distribuirla in rete. *(A.F.)*

NOVA EDIZIONE REGIONALE

La cooperazione al cuore del Mediterraneo  
La coopération au coeur de la Méditerranée



**Interreg**

retralogs

MARITTIMO-IT FR-MARITIME

Fondo europeo di sviluppo regionale  
Fonds Européen de Développement Régional**ABBANOA**

# Lavori sulla rete, martedì manca l'acqua

## Sarà collegata la nuova condotta realizzata in via Giovanni XXIII

ALGHERO

Addio al vecchio "colabrodo" di via Giovanni XXIII. Martedì prossimo le squadre di Abbanoa procederanno con i collegamenti delle reti realizzate nell'area vicina all'incrocio con via XX Settembre. L'intervento sarà eseguito tra le 8 e le 19. In quel lasso di tempo sarà interrotta l'erogazione a Sant'Agostino, alla Mercede e al centro storico. La vecchia condotta di via Giovanni XIII era l'emergenza numero uno dell'intera rete idrica cittadina, con oltre cinquanta riparazioni all'anno, un volume d'acqua disperso elevatissimo, infiltrazioni negli edifici circostanti e continue sospensioni dell'erogazione. Abbanoa sta sostituendo la vecchia tubatura in acciaio con una nuova condotta in ghisa sferoidale, materiale che garantisce la migliore tenuta, per una lunghezza di quasi un chilometro. L'intervento rientra nel maxi ap-



Un cantiere di Abbanoa

palto da 2 milioni e mezzo di euro finanziato con i fondi Cipe 27 per interventi strategici nel settore idrico-potabile. Ad Alghero Abbanoa sta sostituendo integralmente l'anello di distribuzione dell'acqua potabile al servizio della città. Si tratta di una serie di condotte che vanno dal lungomare Bar-

cellona a viale Giovanni XXIII attraversando via Spano, via Sebastiano Satta, via Mazzini e via Porrino. L'obiettivo è abbattere drasticamente il tasso di dispersione delle reti idriche che prima dell'avvio degli interventi si attestava a circa il 70 per cento dell'acqua immessa. (g.m.s.)

La cooperazione al cuore del Mediterraneo  
La coopération au coeur de la Méditerranée



Interreg



retralogs

MARITTIMO-IT FR-MARITIME

Fondo europeo di sviluppo regionale  
Fondo Europeo di Sviluppo Regionale

# Calich, contratto di laguna per il rilancio dello stagno

Approvata dal consiglio la delibera per un impegno triennale nell'oasi naturale. È il primo caso in Italia. L'obiettivo è tutelare ambiente acquatico ed ecosistemi

di Gian Maria Sica  
a cura di

Il primo contratto di questo tipo per un'area di laguna in Italia. Ma soprattutto, potrebbe essere un passo decisivo per il rilancio di un'area e di una zona che non era stata sfruttata, valutata e messa a portata di mano. Sono sempre emergenti. Il consiglio comunale di Alghero ha approvato all'unanimità una delibera di solidarietà in materia, anche se il clima di sostegno elettorale ha oscurato la rilevanza. L'area di via Colone ha un appello: il Comune di Alghero per il Calich. Si tratta di un impegno triennale che parte quest'anno e termina nel 2021. Il suo successo vale la pena di programmare e organizzare per la gestione integrata del processo di sviluppo del territorio, coordinata e sviluppata nell'ambito del progetto retralogs, che è associato tra le iniziative del programma operativo di cooperazione transfrontaliera Interreg Marittimo Italia Francia 2014-2020. Seguirà l'operazione di sviluppo Programmazione del Comune di Alghero. Il responsabile del progetto è il funzionario amministrativo Giovanni Fiorillo, coordinatore del personale di cui è capofila l'amministrazione cittadina e di cui fanno parte Tommaso Corica, Dipartimento del Verde e gli uffici di ricerca forestale e Cnr. Questo che ha permesso il via libera dell'azione comunale è il primo, significativo passo comune alla realizzazione del processo

che del Comune di laguna ambientale e Marittimo della Rete transfrontaliera dei comuni italiani, con l'intento di compiere il ruolo di facilitatore acquatico e gli ecosistemi della laguna attraverso una gestione congiunta e partecipata dell'intera area per la salvaguardia e lo sviluppo del territorio. Al risultato si arriva grazie a un approccio innovativo e partecipativo, che ha coinvolto tutti i possibili attori dell'azione strategica, così da garantire la massima coerenza e sinergia e la piena attuabilità alla attività di pro-

tezione in Regione, enti locali e altri soggetti pubblici e privati tra i quali sono stati definiti obiettivi, strategie d'intervento, competenze e azioni da attivare nel breve, medio e lungo termine. Il percorso è coerente agli obiettivi fissati a livello nazionale e regionale, anche nel pieno delle modalità operative del Comune di Alghero e del ruolo delle altre guide del Ministero dell'Ambiente e della Regione. Il programma di azione e il documento strategico sono stati costantemente discussi e pro-

gressivamente aggiornati durante l'ambito del Comune di laguna del Calich, dopo un percorso di partecipazione iniziato nel tempo, passando anche attraverso diversi passaggi formativi che hanno creato le condizioni di messa in discussione per una proficua collaborazione tra gli enti pubblici e i privati coinvolti. Questo lavoro mirato di lavoro ricerca rende politicamente e socialmente efficace di pianificazione strategica a livello locale e dell'area viene riconosciuto nel territorio del nostro territorio di cui il Calich è epicentro.



Lo stagno del Calich (Foto Roberto Galardi)

La cooperazione al cuore del Mediterraneo  
La coopération au coeur de la Méditerranée





Alghero. Interventi in atto: i rubinetti restano a secco per tutta la giornata di oggi

# Un fiume d'acqua sotto la città

Via ai lavori per riparare le perdite da record delle condutture

Sotto la città di Alghero scorre un fiume in piena. Le perdite stimate nel 2017, prima dell'avvio degli interventi di Abbano, erano pari al 73 per cento dell'acqua immessa in rete. Una percentuale elevatissima. «A terra dai tassi di obsolescenza più alti di tutta la Sardegna per questo motivo la città di Alghero è stata inserita tra i primi centri interessati dal programma di ingegnerizzazione della rete», fanno sapere dal settore unico, Alghero, in questi giorni, è al lavoro con il styling di tre chilometri a mezzo di condotte salabrodo sulla via Giovanni XXII (per due milioni e mezzo di investimenti), dove si registravano continue fatis.

### Operai al lavoro

Oggi gli operai procederanno a posare delle nuove tubazioni in ghisa sferoidale, materiale che garantisce la migliore performance, con diametri vari in base alle reali esigenze. «Le nuove infrastrutture saranno tutte governate da un sistema di automazione - controllato da Abbano - per una migliore gestione e una precisa individuazione senza sosta e interruzione». Per tutta la giornata di oggi si potranno avere delle interruzioni nell'erogazione del servizio idrico. Un sacrificio necessario per evitare sprechi futuri.

### NUMERI

71

Parimenti le perdite stimate nel 2017, prima dell'avvio degli interventi di Abbano, erano pari al 73 per cento dell'acqua immessa in rete.

9

Parimenti le perdite stimate nel 2017, prima dell'avvio degli interventi di Abbano, erano pari al 73 per cento dell'acqua immessa in rete.



Una parte dei lavori di Abbano dove gli interventi in via Giovanni XXII di Sassari

La Riviera del Corallo genera la maggior parte in fatto di sprechi della risorsa idrica. Su un totale di 12.700.400 metri cubi d'acqua immessi nel 2017, ben 9.090.243 metri cubi finivano dispersi. All'incirca equivalevano, appena 3.717.158 metri cubi.

«L'acqua potabile ha un costo elevato di produzione, a carico di Abbano - propongono dalla società - perché è frutto di un complesso processo industriale di trattamento delle acque sottratte provenienti dai laghi che per Alghero avviene al potabilizzatore di

Monte Agone. Il costo medio annuale è di circa 0,30 euro al metro cubo che, moltiplicato quindi a un milione e due mila euro di costi sostenuti per l'acqua andata dispersa nel 2017».

### Il progetto

Cosa fa consistere del primo tratto di via Giovanni XXII, Abbano ha già registrato un risparmio di 40 litri al secondo. Non solo. La città di Alghero è stata inserita anche nei primi trenta Comuni della Sardegna dove si sta attuando il programma di ingegnerizzazione delle reti idriche. Si tratta di un modello im-

pletito basato sull'azione combinata di misure di gestione, studi specifici sull'assetto di rete, regolazioni e progressivi interventi di riduzione degli sprechi. «Il processo di ingegnerizzazione si svolge a partire da un'indagine sulla rete esistente - spiega da Abbano - con l'installazione di misuratori portatili per l'assunzione di prove idrauliche diurne e notturne e con ispezioni mirate per la localizzazione delle perdite. Segue la diagnosi e le soluzioni tecniche ottimali da adottare».

Giuseppina Pisci



**Interreg**



**retralags**

MARITTIMO-IT FR-MARITIME

Fondo europeo di sviluppo regionale  
Fondo Europeo di Sviluppo Regionale



### Retralags - P.O. Italia Francia Marittimo 2014 - 2020

Publicato da Elena Riva · 22 marzo 2019



### Comunita' Interattive - Officina per la partecipazione

22 marzo 2019

Firma del Contratto di Lago del #Massaciuccoli

[Retralags - P.O. Italia Francia Marittimo 2014 - 2020](#)

[Interreg Maritime - Marittimo](#)

[Regione Toscana... Altro...](#)

127

Persone raggiunte

23

Interazioni

Impossibile mettere in evidenza

La cooperazione al cuore del Mediterraneo  
La coopération au coeur de la Méditerranée





**Interreg**



**retralogs**

MARITTIMO-IT FR-MARITIME

Fondi europei di sviluppo regionale  
Fondi Europei di Sviluppo Regionale

ANNO 7°

MERCOLEDÌ, 11 MARZO 2020 - RECTE AGERE NIHIL TIMERE



*tenucci*

# LA GAZZETTA DI LUCCA

Giornale Politico - Artistico - Amministrativo - Letterario e Teatrale

*tenucci*



**SEMPRE  
VICINO A TE**

- Prima
- Cronaca
- Politica
- Economia
- Cultura
- Piana
- Sport
- Confcommercio
- Rubriche
- INTERVISTA
- Brevi
- Cecco a cena
- L'evento
- Enogastronomia
- Sviluppo sostenibile
- Formazione e Lavoro
- Cuori in divisa
- A.S. Lucchese
- Comics
- Meteo
- Cinema
- Garfagnana
- Viareggio
- Massa e Carrara



Prenota questo spazio!



CRONACA

## Via la plastica dai corsi d'acqua: i volontari di 16 associazioni lucchesi in azione

sabato, 30 novembre 2019, 12:43

**tambellini**

S. Alessio • Via Prov.le, 1609

La cooperazione al cuore del Mediterraneo  
La coopération au coeur de la Méditerranée





CRONACA

## Via la plastica dai corsi d'acqua: i volontari di 16 associazioni lucchesi in azione

sabato, 30 novembre 2018, 12:43

La lotta alla plastica in mare comincia dai fiumi e mantenere puliti e curati i corsi d'acqua è il primo passo, per salvare le tartarughe marine e il Mediterraneo. Fomendo anche un contributo significativo alla lotta contro i cambiamenti climatici.



Con questa consapevolezza, il Consorzio di Bonifica 1 Toscana Nord, il Comune di Lucca, l'azienda Sistema ambiente e sedici associazioni lucchesi hanno siglato stamani (sabato 30 novembre) un protocollo d'intesa.

L'iniziativa si chiama appunto "Salviamo le tartarughe marine, salviamo il Mediterraneo"; nata per prevenire e combattere gli incivili che utilizzano i corsi d'acqua come discarica: e così facendo contribuiscono, non poco, a far sì che i rifiuti finiscano in mare, dove appunto i fiumi defluiscono. In virtù del protocollo e delle convenzioni, le associazioni perulsteranno ogni trenta giorni – in occasione di quelli che ormai sono chiamati i "sabato dell'ambiente" - i corsi d'acqua adottati, impegnandosi anche a rimuovere direttamente (se naturalmente possibile) i rifiuti presenti. Il tutto, in stretta collaborazione, appunto, con Consorzio, Comune e Sistema ambiente.

A siglare l'accordo erano presenti il presidente del Consorzio Ismasle Ridolfi, l'assessore all'ambiente Francesco Raspini e il presidente di Sistema ambiente Matteo Romani. Per la Provincia di Lucca ha partecipato la funzionaria Maria Pia Casini. Il progetto rientra nell'azione pilota che il Comune di Lucca sta realizzando di concerto con la Provincia di Lucca partner del progetto comunitario RETRALAGs, finanziato dal Programma Transfrontaliero Italia-Francia-Marittimo. Il progetto ha l'obiettivo di proporre un modello di sviluppo sostenibile dei sistemi lacuali, lagunari e fluviali, migliorando anche le iniziative pubbliche a sostegno della tutela e della valorizzazione del patrimonio eco-sistemico. Il protocollo di Intesa firmato oggi si configura inoltre come una delle azioni frutto della firma del protocollo di Intesa del Contratto di fiume Serchio, avvenuta nel settembre 2015, come conclusione del percorso del progetto europeo Water-in-Core, una delle prime esperienze in Toscana che, attraverso un percorso partecipativo e l'analisi multidisciplinare dei territori riveraschi, ha mirato alla protezione delle risorse idriche e alla riappropriazione delle comunità locali del rapporto con il fiume, da svariati punti di vista.

Le associazioni e gruppi che da oggi entreranno in azione sono: Anpsa (sul Torrente Freddana), Misencordia di Lucca (su Rio Guappero e Canale Ozzeri), Valpac (su Lobaca, Cerchia e Certosa), Guardare Lucca (su Pubblico Condotta), I Farucci (su Canale Faruccio), Istituto storico lucchese sezione di Ponte a Moriano (Rio Carraia, Rio Maltempo e Rio Lama), Insieme per Maggiano (Fosso Canabbia e limitrofi), Bucaneve (un tratto del Fiume Serchio e Rio Contesora, Fosso Chiesa Santa Maria a Colle, Fosso Corte Beltempo), Comitato paesano Piaggione (un tratto del Fiume Serchio e Salco dei Baisi), Croce Verde (un tratto del Fiume Serchio e Freddanella, Rio Malfatti, Rio dei



**Interreg**



**retralogs**

MARITTIMO-IT FR-MARITIME

Fondo europeo di sviluppo regionale  
Fondo Europeo di Sviluppo Regionale

Le associazioni e gruppi che da oggi entreranno in azione sono: Anpana (sul Torrente Freddana), Misericordia di Lucca (su Rio Guappero e Canale Ozzeri), Valpac (su Lobaco, Cerchia e Certosa), Guardare Lucca (su Pubblico Condotta), I Fanucci (su Canale Fanuccio), Istituto storico lucchese sezione di Ponte a Moriano (Rio Carraia, Rio Maltempo e Rio Lama), Insieme per Maggiano (Fosso Canabbia e limitrofi), Bucaneve (un tratto del Fiume Serchio e Rio Contesora, Fosso Chiesa Santa Maria a Colle, Fosso Corte Beltempo), Comitato paesano Piaggione (un tratto del Fiume Serchio e Solco dei Baisi), Croce Verde (un tratto del Fiume Serchio e Freddanella, Rio Malfatti, Rio dei Cotani, Rio del Topo, Rio del Bamboro, Rio di Corte Buchignani, Rio di Corte Pistelli), Croce Verde Ponte a Moriano (un tratto del Fiume Serchio e Rio Fraga), Percorso in Fattoria (un tratto del Fiume Serchio), Il Castello (un tratto del Fiume Serchio, Rio Castiglioncello, Rio di Nozzano), Uniti per l'Oltreserchio (Rio Dogaia e Rio Dogaia di Castiglioncello), WWF (un tratto del Fiume Serchio), Gli amici di Piazza di Brancoli (Solchi Rocchetta, Solco del Lato, Solco di Palestra, Solco di Balzo, Solco della Fontanella, Solco di Lunghezza).

“Anche ieri i ragazzi sono tornati in piazza, pure nella nostra Città, per ribadire quanto sia indispensabile ed urgente porre in essere azioni concrete, per proteggere il nostro ambiente e combattere i cambiamenti climatici – ricorda il presidente del Consorzio, Ismaele Ridolfi – Ogni anno vengono riversati negli oceani 8 milioni di rifiuti plastici; in questi mari si calcola che oggi ci siano 150milioni di tonnellate di plastica. Nel solo Mediterraneo, secondo le stime rese note da Legambiente, ci sono 58 rifiuti per chilometro quadrato, per il 96 per cento di plastica. In Italia, ogni 100 metri di spiaggia si trovano in media 620 rifiuti, all’80 per cento di plastica. Ecco, noi siamo convinti che la lotta alla plastica in mare inizi proprio dai fiumi: nell’ottica del principio “pensare globale, agire locale”, anche noi possiamo dare il nostro piccolo ma importante contributo, partendo da un maggior coordinamento tra tutti i soggetti che, ogni giorno, si adoperano per la sicurezza ambientale del territorio. Reputiamo molto importanti questo protocollo e queste convenzioni: che intendiamo estendere sempre più, in stretta collaborazione col progetto “Plastic free” della Regione Toscana, anche agli altri territori della Piana; e proporre pure alle aree del comprensorio gestite da diverse aziende dei rifiuti. E proseguiremo senza indugio, fino a quando un solo sacchetto di plastica resterà sulla sponda di uno dei nostri corsi d’acqua”.

“La dispersione dei rifiuti nell’ambiente, nei corsi d’acqua e quindi nel mare rappresenta un’emergenza che deve essere affrontata a tutti i livelli della nostra società – afferma l’assessore all’ambiente Francesco Raspini – Non è sufficiente il comportamento virtuoso dei singoli con i rifiuti, dobbiamo rimediare i danni prodotti in modo irresponsabile da altri. Purtroppo sperimentiamo che non possono bastare gli interventi dei soggetti pubblici, abbiamo bisogno dell’impegno di privati, associazioni e singoli cittadini. Per questo il protocollo firmato con le associazioni questa mattina è particolarmente importante perché ci consente di tenere sotto controllo e intervenire in modo veloce sui corsi d’acqua del nostro territorio prima quindi che la plastica abbandonata in discariche abusive raggiunga il fiume e il mare dove diventa difficile recuperarla e dove causa i danni maggiori”.

“Lavorare in modo congiunto per l’ambiente e per valorizzare e salvaguardare le bellezze naturalistiche e paesaggistiche del nostro territorio: questo è l’obiettivo della convenzione, questa è la forza di questo patto tra enti e associazioni che sosteniamo con grande piacere - spiega il presidente di Sistema Ambiente, Matteo Romani - Come azienda

La cooperazione al cuore del Mediterraneo  
La coopération au coeur de la Méditerranée



Questo articolo è stato letto **79** volte.



La cooperazione al cuore del Mediterraneo  
La coopération au coeur de la Méditerranée



**Retralogs - P.O. Italia Francia Marittimo 2014 - 2020**

Publicato da Elena Riva · 9 aprile 2019 ·

Roma, ci si trova da tutta Italia per confrontarsi sulla gestione integrata dei bacini e sottobacini idrografici



366  
Persone raggiunte


31  
Interazioni

Metti in evidenza il post

 9

Condivisioni: 2

 Mi piace

 Commenta

 Condividi



Commenta come Retralogs - P.O. Italia Fra...







**Interreg**



**retralogs**

**MARITTIMO-IT FR-MARITIME**

Fondi europei di sviluppo regionale  
Fondi Europei di Sviluppo Regionale



317

Personne raggiunte

53

Interazioni

[Metti in evidenza il post](#)

La coopération au coeur del Mediterraneo  
La coopération au coeur de la Méditerranée





**Interreg**



**retralags**

MARITTIMO-IT FR-MARITIME

Fondi europei di sviluppo regionale  
Fondi Europei di Sviluppo Regionale



### Retralags - P.O. Italia Francia Marittimo 2014 - 2020



Publicato da Elena Riva · 6 maggio 2019 ·

Azione pilota bivalvi. Insieme al Parco Regionale di Porto Conte e ad Arpas ci prepariamo alle attività di monitoraggio della qualità delle acque



250

Persone raggiunte

28

Interazioni

Metti in evidenza il post



7

Condivisioni: 2



Mi piace



Commenta



Condividi



La cooperazione al cuore del Mediterraneo  
La coopération au coeur de la Méditerranée





**Retrolags - P.O. Italia Francia Marittimo 2014 - 2020**

Pubblicato da Elena Riva · 6 maggio 2019 ·

Azione pilota Bivalvi. Con Agris e Università degli studi di sassari controlliamo tasso di accrescimento e qualità delle cozze e delle ostriche.



530  
 Persone raggiunte

36  
 Interazioni

**Mettilo in evidenza**

👍🤔 4

Condivisioni: 2

👍 Mi piace

💬 Commenta

➦ Condividi







**Interreg**



**retralags**

MARITTIMO-IT FR-MARITIME

Fondi europei di sviluppo regionale  
Fondi Europei di Sviluppo Regionale



**Retralags - P.O. Italia Francia Marittimo 2014 - 2020**

Pubblicato da Elena Riva · 7 maggio 2019



Le azioni pilota nella laguna del Calich: sperimentazione bivalvi



278

Persone raggiunte

18

Interazioni

[Metti in evidenza il post](#)

5

Condivisioni: 2

Mi piace

Commenta

Condividi



La cooperazione al cuore del Mediterraneo  
La coopération au coeur de la Méditerranée





**Retralags - P.O. Italia Francia Marittimo 2014 - 2020**

Publicato da Elena Riva · 7 maggio 2019

Laguna del Calich insieme ai progettisti e alle associazioni ambientaliste scopriamo come si trasformerà la riva ovest



94  
 Persone raggiunte

8  
 Interazioni

Metti in evidenza il post

4

Mi piace

Commenta

Condividi



Commenta come Retralags - P.O. Italia Fra...





**Retralogs - P.O. Italia Francia Marittimo 2014 - 2020**

Publicato da Elena Riva · 23 maggio 2019

E' on line fino al 10 giugno il questionario conoscitivo del contratto di laguna del Calich.

Per partecipare basta cliccare al seguente link <https://forms.gle/aCHPp5HCLqKKP58Z7>

Ti ringraziamo per il contributo che vorrai darci e per il tempo dedicato!



**Questionario Conoscitivo Contratto di Laguna del Calich**

Non c'è vita senz'acqua. Il contratto di laguna del Calich intende affrontare e risolvere i problemi relativi alla gestione dell'acqua del nostro territorio. Abbiamo bisogno del tuo contributo per identificare le azioni prioritarie. Ti ringraziamo per il contributo che vorrai darci e per il tempo dedicato!

This content is neither created nor endorsed by Google. Report Abuse · Terms of Service

DOCS.GOOGLE.COM

**Questionario Conoscitivo Contratto di Laguna del Calich**

Non c'è vita senz'acqua. Il contratto di laguna del Calich intende aff...

18.204

Persone raggiunte

653

Interazioni

**Metti nuovamente in evidenza**

Elemento messo in evidenza in data 29 Maggio 2019

Di Sophie Bellanova

Completa

Persone raggiunte

15.700

Clic sul link

419

## Pesca abusiva nel Calich: 180kg di pesce alla Caritas

Il personale del Comando Barracelli del Comune di Alghero ha portato a termine nei giorni scorsi una serie di controlli mirati alla repressione della pesca abusiva nella Laguna del Calich.

 Tweet
  Mi piace 3
  Condividi

Il personale del Comando Barracelli del Comune di Alghero ha portato a termine nei giorni scorsi una serie di controlli mirati alla repressione della pesca abusiva nella Laguna del Calich. Sono stati posti sotto sequestro il pescato e oltre 600 metri di rete, calata all'interno della Zona di Protezione Speciale della Laguna in un'area interdetta all'attività di pesca. Nel corso dell'attività di polizia coordinata da Comandante Riccardo Paddeu, è stato coinvolto il servizio veterinario della locale autorità sanitaria che ha confermato la commestibilità del pescato sequestrato, dichiarandolo idoneo al consumo umano. A seguito dell'esito favorevole dell'analisi, si è proceduto a devolvere tutto il prodotto ittico, quasi 180kg di varie specie di pesci, in beneficenza alla Caritas di Alghero.



**autom3**

AUTOSALONE PLURIMARCHE  
NUOVO - USATO GARANTITO - AZIENDALE KM 0



VIA CARRABUFFAS 14 - ALGHERO  
TEL. 079.9101079 - AUTOMTRE@GMAIL.COM

LA SCELTA TRASPARENTE PER UN SOGGRISO INAGLIANTE

OROGONIA INVERTE



Sorridi con sicurezza, allora i tuoi denti con l'esperienza Invisalign

**mp**

COSTI ACCESSIBILI E DILAZIONATI

Via Brigata Sassari, 7 - Alghero  
T. 079.813.832  
UNISALTI: 349.23.91.470  
www.unisaliti.com/agenzia-alghero@unisaliti.com

UNA NUOVA STRATEGIA ASSOCIATIVA, UNA STRADA DA SCOPRIRE INSIEME

L'operazione della scorsa notte era finalizzata non solo a preservare le risorse ittiche del luogo, ma anche a tutelare i pescatori professionali, che in regime di pesca in esclusiva quotidianamente svolgono la propria attività nel rispetto delle leggi, oltre ai consumatori che hanno il diritto di acquistare prodotti sani e con una filiera sicura. Le azioni di contrasto delle attività illecite nel Parco Naturale Regionale di Porto Conte e nella nell'Area Marina protetta, che saranno ulteriormente intensificate, fanno parte di un programma operativo concordato con la Direzione del Parco Naturale Regionale di Porto Conte. Con il Contratto di Laguna del Calich, finanziato grazie ad un Interreg Italia-Francia Marittimo 2014-2020 Retralags, sono state previste una serie di azioni a tutela dei pescatori professionisti autorizzati della Laguna del Calich.


“Le azioni di contrasto alla pesca abusiva e il controllo del territorio da parte del Comando dei barracelli rientrano nell’ottica di una corretta salvaguardia dell’ambiente – ha rimarcato l’assessore all’Ambiente del Comune di Alghero, Raniero Selva – tutte azioni fortemente supportate dall’Amministrazione, a tutela dei pescatori autorizzati e dell’economia algherese”. In questi anni, infatti, con il Comandante del corpo di polizia rurale si sono attuate numerose azioni volte a professionalizzare l’attività dei barracelli e questi risultati ne sono prova concreta. In allegato alcune fotografie del pescato sequestrato e distribuito alla Caritas di Alghero.


23 maggio 2019



Primo Piano

 Tweet

 Mi piace 8

 Condividi



## Pesca abusiva nel Calich, 180 kg di pesce in beneficenza alla Caritas

SardegnaLive |  1 | 18 ore fa

Dopo le analisi di rito, si è deciso di devolvere tutto il prodotto ittico, quasi 180 kg di varie specie di pesci, in beneficenza alla Caritas di Alghero. L'operazione della scorsa notte era finalizzata non solo a preservare le risorse ittiche del ...

[Leggi la notizia](#)

Persone: antonio caria assessore

Organizzazioni: caritas laguna

Luoghi: calich alghero

Tags: beneficenza attività



ALTRE FONTI (2)

### Pesca abusiva nel Calich: 180kg di pesce alla Caritas



Il personale del Comando Barracelli del Comune di Alghero ha portato a termine nei giorni scorsi una serie di controlli mirati alla repressione della **pesca** abusiva nella Laguna del Calich. Sono stati posti sotto sequestro il pescato e oltre 600 metri di rete, calata all'interno della Zona di Protezione Speciale della Laguna in un'area interdetta ...

[AlgheroEco](#) - 18 ore fa

Persone: riccardo paddeu

raniero selva

Organizzazioni: caritas laguna

Luoghi: calich alghero

Tags: attività azioni



Interreg



retralogs

MARITTIMO-IT FR-MARITIME

Fondi europei di sviluppo regionale  
Fondi Europei di Sviluppo Regionale



Parco Naturale  
Regionale di Porto  
Conte

@parcodiportoconte

Home

Informazioni

Foto

Recensioni

Video

Eventi

Post

Community

Pagina seguita Condividi Salva

La modalità selezionata è Più pertinenti, pertanto alcuni commenti potrebbero essere stati filtrati.

Parco Naturale Regionale di Porto Conte

4 maggio

"Mare e Laguna a tavola": al via la rassegna gastronomica di #EmozionidiPrimavera dedicata al pesce "povero" della laguna del Calich e del golfo di #Alghero!

L'executive Chef Alessandro Colangeli presenta i piatti che verranno proposti, oggi e domani, nei ristoranti di Fertilia:

Bar Ristorante Sbisà Edda - 079/930122

Officine Fertilia - 079/930118... Altro...



74

Commenti: 6 Condivisioni: 15

Mi piace

Commenta

Condividi

La cooperazione al cuore del Mediterraneo  
La coopération au coeur de la Méditerranée





**Interreg**



**retralogs**

MARITTIMO-IT FR-MARITIME

Fondi europei di sviluppo regionale  
Fondi Europei di Sviluppo Regionale



## Parco Naturale Regionale di Porto Conte

@parcodiportoconte

Home

Informazioni

Foto

Recensioni

Video

Eventi

Post

Community



### Parco Naturale Regionale di Porto Conte

3 maggio -

"Mare e Laguna a Tavola" è un evento all'insegna del mangiar sano e consapevole, ma non solo.

Si tratta di un'occasione perfetta per chi vuole avvicinarsi ai sapori autentici dei piatti tipici a base di pesce del mare di Alghero e della laguna del Calich.

Domani, alle ore 11.30, presso la veranda del Ristorante Officine Sottoprua "La Terrazza" a Fertilia, l'executive chef Alessandro Colangeli ci guiderà alla scoperta del gusto ricco di un pesce tradizionalmente considerato "povero". L'iniziativa si inserisce tra le iniziative del progetto retralogs finanziato dal programma Interreg. Capofila del progetto il Comune di Alghero

La Rassegna Gastronomica proseguirà poi domani (pranzo e cena) e nella giornata di Domenica (pranzo) presso i ristoranti della borgata:

Bar Ristorante Sbisà Edda - 079/930122

Officine Fertilia - 079/930118

Ristorante Pizzeria Il Paguro - 079/930260

Ristorante Pizzeria Acquario - 079/930239

Camping Village Laguna Blu - 079/930111

Menù 15€ a persona - info: 3313400862 / 079942111

ExplorAlghero Escursioni Guidate - info@exploralghero.it

#EmozionidiPrimavera #Alghero #ParcodiPortoConte



Grazia Foix, Sergio Ortu e altri 40

Condivisioni: 7



La cooperazione al cuore del Mediterraneo  
La coopération au coeur de la Méditerranée









Interreg



retralogs

MARITTIMO-IT FR-MARITIME

Fondo europeo di sviluppo regionale  
Fondo Europeo di Sviluppo Regionale



## Parco Naturale Regionale di Porto Conte

@parcodiportoconte

Home

Informazioni

Foto

Recensioni

Video

Eventi

Post

Community



Pagina seguita



Condividi



Salva



Parco Naturale Regionale di Porto Conte

3 maggio · 🌐

"Mare e Laguna a Tavola" è un evento all'insegna del mangiar sano e consapevole, ma non solo.

Si tratta di un'occasione perfetta per chi vuole avvicinarsi ai sapori autentici dei piatti tipici a base di pesce del mare di Alghero e della laguna del Calich.

Domani, alle ore 11.30, presso la veranda del Ristorante Officine Sottoprua "La Terrazza" a Fertilia, l'executive chef Alessandro Colangeli ci guiderà alla scoperta del gusto ricco di un pesce tradizionalmente considerato "povero". L'iniziativa si inserisce tra le iniziative del progetto retralogs finanziato dal programma Interreg. Capofila del progetto il Comune di Alghero

La Rassegna Gastronomica proseguirà poi domani (pranzo e cena) e nella giornata di Domenica (pranzo) presso i ristoranti della borgata:

Bar Ristorante Sbisà Edda - 079/930122

Officine Fertilia - 079/930118

Ristorante Pizzeria Il Paguro - 079/930260

Ristorante Pizzeria Acquario - 079/930239

Camping Village Laguna Blu - 079/930111

Menù 15€ a persona - info: 3313400862 / 079942111

ExplorAlghero Escursioni Guidate - info@exploralghero.it

#EmozionidiPrimavera #Alghero #ParcodiPortoConte



Grazia Eois, Sergio Ortu e altri 40

Condivisioni: 7



La cooperazione al cuore del Mediterraneo  
La coopération au coeur de la Méditerranée



La cooperazione al cuore del Mediterraneo  
 La coopération au coeur de la Méditerranée

Sei in: [ALGERO](#) > [CRONACA](#) > [AMBIENTALISTI CONTRARI ALLE IDROVORE...](#)

## Ambientalisti contrari alle idrovore nel Calich

*Wwf, Lipu e Italia Nostra ai candidati sindaci: «Aggiornate il piano di gestione» Per le tre associazioni non si tratta di un intervento strategico ma emergenziale*  
**di Gian Mario Sias**

 CALICH  AMBIENTALISTI  IDROVORE

02 giugno 2019



0  
 Condividi  
 Tweet  
0  
 LinkedIn  
0  
 Pinterest



ALGERO. «No al posizionamento di idrovore nella laguna del Calich». È la richiesta di Carmelo Spada del Wwf, Graziano Bullegas di Italia Nostra e Francesco Guillot della Lipu. I rappresentanti delle tre organizzazioni ambientaliste sono perplessi e preoccupati «per il piano di gestione della Zona di protezione speciale», e si appellano ai tre candidati sindaci di Alghero, Mario Bruno, Mario Conoci e Roberto Ferrara, per chiedere loro di assumere una posizione netta al riguardo. «È un'eventualità che ci preoccupa non



poco», affermano Spada, Bullegas e Guillot. «L'aumento della dinamica idraulica comporta probabili benefici perché determina un abbassamento trofico rispetto all'eccessivo apporto nutrizionale», spiegano i tre, entrando subito nei dettagli. «Ma nel caso delle lagune questi benefici trofici hanno un contraltare rappresentato dagli effetti della dinamica salina su tutte le comunità, habitat e specie che ne dipendono, in modo particolare se l'aumento della dinamica idraulica avviene a regime "pulsante", come di norma si fa per ridurre le probabilità di distrofie incipienti», è la riflessione con cui le associazioni ambientaliste argomentano la loro contrarietà. «Questo approccio alla soluzione del problema non ha carattere strategico ma emergenziale, utile solo per fare fronte alle carenze del sistema, per le quali ci potrebbero essere ben altri antidoti alternativi», stigmatizzano. Non solo. «Le azioni o gli interventi che implicano tecnologie idrauliche d'emergenza in Sardegna si sono sempre rivelate molto carenti, costose e dalla vita breve», avvertono. «Tra l'altro il piano non indica a quale fonte finanziaria sia da ascrivere l'esecuzione dell'azione, che prevede l'installazione di pompe sommerse per migliorare il grado di ossigenazione delle acque lagunari del Calich, né a quale fonte economica approvvigionarsi per l'energia necessaria al loro funzionamento». E ancora, ammoniscono Wwf, Italia Nostra e Lipu, «nel piano non sono indicate alternative rispetto alla modifica del molo di sopraflutto di Fertilia per garantire i deflussi e lo scambio idraulico, ma con un obiettivo in più rispetto all'installazione delle pompe per un ecosistema lagunare con una salinità compresa fra il 18 e il 36 per mille». Inoltre, insistono, «non appaiono adeguatamente e correttamente valutati gli impatti sull'obiettivo della conservazione degli habitat marini e l'impatto dell'azione di turbinamento delle acque marine sulla prateria di Posidonia oceanica e sulla stabilità degli habitat 1170 e 8330». Le perplessità di natura tecnico-scientifica sollevate da Carmelo Spada, Graziano Bullegas e Francesco Guillot sono moltissime e così specifiche da diventare complesse per i non addetti ai lavori. Quel che invece è comprensibilissimo anche per tutti i non addetti ai lavori è che le paure di Wwf, Italia Nostra e Lipu sono certamente collegate al futuro del Calich e di tutta l'area circostante, a iniziare dal litorale e dalle acque marine. «Tutti questi dubbi ci preoccupano soprattutto per i possibili impatti sulla questione della "marea gialla", prevalentemente costituita dalla mobilizzazione di sedimenti che avviene in particolari condizioni meteo-marine e in base al funzionamento del depuratore di San Marco», spiegano per fare un esempio. Secondo loro, quel fenomeno «sarebbe probabilmente incrementato dal turbinamento delle acque in prossimità dei fondali del Calich». Ecco perché «chiediamo alle istituzioni e ai candidati sindaci di Alghero di attivarsi per modificare e far aggiornare il piano di gestione della laguna del Calich».



**Interreg**



**retralags**

MARITTIMO-IT FR-MARITIME

Fondo europeo di sviluppo regionale  
Fondo Europeo di Sviluppo Regionale



## Parco Naturale Regionale di Porto Conte

@parcodiportoconte

Home

Informazioni

Foto

Recensioni

Video

Eventi

Post

Community

Pagina seguita | Condividi | Salva | ...

Mi piace · Rispondi · 4 s



**Parco Naturale Regionale di Porto Conte**

2 luglio · 🌐

Retralags, "Rele Transfrontaliera delle Lagune e degli Stagni" (progetto finanziato con risorse del programma Italia Francia Marittimo 2014/2020), si chiuderà nel 2021.

Cosa siamo riusciti a fare ad un anno dall'inizio del progetto?

Piccoli grandi passi. Ad esempio abbiamo siglato il Contratto di Laguna.

Unico obiettivo la salvaguardia della laguna, il equilibrio ambientale, l'uso sostenibile delle risorse così come la loro fruizione turistica.

Azioni sinergiche messe in campo dal Parco di Porto Conte e tutti i partner del progetto.

Per saperne di più: <http://bit.ly/2WYoxfj>



Tu, Alessandra Mura, Augusto Maltana e altri 48 · Commenti: 1 · Condivisioni: 7

Mi piace

Commenta

Condividi



La cooperazione al cuore del Mediterraneo  
La coopération au coeur de la Méditerranée





**Retralags - P.O. Italia Francia Marittimo 2014 - 2020**



Publicato da Elena Riva [?] · 13 agosto 2019 · 🌐



Visualizzazioni: 392

**Parco Naturale Regionale di Porto Conte**

5 luglio 2019 · 🌐

Retralags: un contratto di laguna per il rilancio dello stagno del Calich, la sua salvaguardia e la fruizione turistica.

Volete sapere di cosa si tratta? Ce lo spiega la referente del Comune di #Alghero, Giovanna Faedda.

#salviamolalagunadelcalich #retralags #parcodiportoconte

**37**

Persone raggiunte

**1**

Interazione

Impossibile mettere in evidenza

👍 1


👍 Mi piace

💬 Commenta

➦ Condividi



Commenta come Retralags - P.O. Italia Francia ...





La cooperazione al cuore del Mediterraneo  
 La coopération au coeur de la Méditerranée



**Interreg**



**retralags**

MARITTIMO-IT FR-MARITIME

Fondo europeo di sviluppo regionale  
Fondo Europeo di Sviluppo Regionale

22 | **Alghero**



La laguna del Calich è al centro di un progetto di tutela ambientale comunitario

# Anche la scuola in campo per il Contratto di laguna

## Oggi una riunione per allargare la rete dei partecipanti all'iniziativa Retralags Un apposito logo contribuirà al progetto di tutela e salvataggio del Calich

### ALGHERO

Continuano gli incontri partecipativi del Contratto di laguna del Calich, finanziato attraverso il Programma Interreg Italia-Francia Marittimo 2014-2020 nell'ambito del Progetto Retralags - Rete transfrontaliera delle lagune, dei laghi e degli stagni, che vede il Comune di Alghero capofila di una rete di amministrazioni sarde, toscane e francesi impegnate nello sviluppo di modelli innovativi e integrati di gestione delle aree umide presenti nei rispettivi territori.

Oggi alle 11 nella sala Mosai- co del Museo archeologico di Al-

ghero, in via Carlo Alberto 72, si riuniranno i rappresentanti delle istituzioni scolastiche e delle realtà che sul territorio si occupano di educazione alla sostenibilità. Lo scopo della riunione è allargare la rete dei soggetti sottoscrittori del contratto di laguna mediante il coinvolgimento delle scuole degli otto Comuni appartenenti al bacino imbrifero del Calich, co-progettare attività educative e lanciare il concorso a premi per dotare il contratto di laguna di un apposito logo. Il coinvolgimento delle istituzioni scolastiche dell'area di cooperazione è parte del processo di coinvolgimento di tutti gli attori politici, sociali, economi-

ci e culturali nel progetto che intende trasformare il Calich in una straordinaria risorsa ambientale ed economica. Sul futuro del Calich due mesi fa la parola era passata ai cittadini attraverso un questionario che consentiva a ciascuno di arricchire e veicolare i contenuti del Contratto di Laguna, entrando nel merito delle scelte sin qui ipotizzate dal patto che ha aderito al Contratto. Ora tocca alle scuole contribuire al percorso condotto sinora, fornendo informazioni e indicazioni sulle principali problematiche e sulle soluzioni ipotizzate all'interno del percorso partecipativo che il Contratto di Laguna prevede esplici-

tamente. La laguna del Calich si estende per 92 ettari ed è mediamente profonda un metro e mezzo. Rive basse e sabbiose, fondale fangoso, forma allungata, corre parallelamente alla costa tra Alghero e Fertilia. La sua origine è legata allo sbarramento, dovuto all'accumulo di detriti, del Rio Barca e del Rio Calvia. La spiaggia di Maria Pia la separa dal mare, col quale è in comunicazione attraverso il porticciolo di Fertilia. La laguna è riconosciuta a livello nazionale e comunitario come ambiente umido di elevato pregio naturalistico. Dai punti di osservazione allestiti dal Parco si pratica il bird-watching. (g.m.s.)

La cooperazione al cuore del Mediterraneo  
La coopération au coeur de la Méditerranée




**Retralags - P.O. Italia Francia Marittimo 2014 - 2020**
...  
 Pubblicato da Elena Riva · 11 luglio 2019


9 luglio 2019. Insieme al nuovo sindaco di Alghero Mario Conoci incontriamo le scuole del territorio. Obiettivi:  
 coinvolgerle nel contratto di laguna,  
 promuovere le proposte per le scuole dei Ceas e delle associazioni ambientaliste  
 lanciare il concorso a premi per il logo del contratto. Grazie a tutti per la partecipazione



457  
 Persone raggiunte

25  
 Interazioni


Metti in evidenza il post

 Tu e altri 4

Condivisioni: 1

 Mi piace

 Commenta

 Condividi

 Commenta come Retralags - P.O. Italia Fra...



**Retalogs - P.O. Italia Francia Marittimo 2014 - 2020**



Publicato da [Elena Riva](#) [?] - 13 agosto 2019 · 🌐

**GLI  
ARTIGIANI  
DELLA  
LAGUNA**

**GIOVEDÌ  
18 LUGLIO**

Ore 18.30  
Veranda  
del Sottoprua  
Fertilia



**Parco Naturale Regionale di Porto Conte**

15 luglio 2019 · 🌐

"Gli Artigiani della Laguna"

📌 Giovedì 18 Luglio gli artigiani Gigi e Gianni Caria e Domenico Sorbara presentano al pubblico le loro opere: barche, intarsi, pirografie e oggetti in legno nati dalle loro abili mani.

👉 Appuntamento alle ore 18.30 presso la veranda fronte laguna del Ristorante Sottoprua Fertilia.

L'iniziativa è inserita all'interno dell'obiettivo "Promozione della fruizione e valorizzazione economica" nell'ambito del progetto Retralags.

Vi aspettiamo!

#parcodiportoconte #retralags #alghero


21


Persone raggiunte


1

Interazione

Impossibile mettere in evidenza

 Mi piace

 Commenta

 Condividi





**Interreg**



**retralags**

MARITTIMO-IT FR-MARITIME

Fondo europeo di sviluppo regionale  
Fondo Europeo di Sviluppo Regionale



### Parco Naturale Regionale di Porto Conte



15 luglio alle ore 19:22 · 🌐

#### “Gli Artigiani della Laguna”

📍 Giovedì 18 Luglio gli artigiani Gigi e Gianni Caria e Domenico Sorbara presentano al pubblico le loro opere: barche, intarsi, pirografie e oggetti in legno nati dalle loro abili mani.

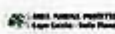
👉 Appuntamento alle ore 18.30 presso la veranda fronte laguna del Ristorante Sottoprua Fertilia.

L'iniziativa è inserita all'interno dell'obiettivo "Promozione della fruizione e valorizzazione economica" nell'ambito del progetto Retralags.... Altro...

**GLI  
ARTIGIANI  
DELLA  
LAGUNA**

**GIOVEDÌ  
18 LUGLIO**

**Ore 18.30  
Veranda  
del Sottoprua  
Fertilia**



314

Commenti: 2 Condivisioni: 69

La cooperazione al cuore del Mediterraneo  
La coopération au coeur de la Méditerranée





**Interreg**



**retralags**

MARITTIMO-IT FR-MARITIME

Fondo europeo di sviluppo regionale  
Fondo Europeo di Sviluppo Regionale



**Retralags - P.O. Italia Francia Marittimo 2014 - 2020**


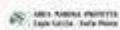


Publicato da Elena Riva [?] · 18 luglio 2019 · 🌐

**GLI  
ARTIGIANI  
DELLA  
LAGUNA**

**GIOVEDÌ  
18 LUGLIO**

**Ore 18.30  
Veranda  
del Sottoprua  
Fertilia**



**Parco Naturale Regionale di Porto Conte**

15 luglio 2019 · 🌐

“Gli Artigiani della Laguna”

📍 Giovedì 18 Luglio gli artigiani Gigi e Gianni Caria e Domenico Sorbara presentano al pubblico le loro opere: barche, intarsi, pir...

Altro...

La cooperazione al cuore del Mediterraneo  
La coopération au coeur de la Méditerranée





**Interreg**  
 MARITTIMO-IT FR-MARITIME  
 Fondo europeo di sviluppo regionale  
 Fondo Europeo di Sviluppo Regionale



**Parco Naturale Regionale di Porto Conte**

15 luglio 2019 · 🌐

“Gli Artigiani della Laguna”

📍 Giovedì 18 Luglio gli artigiani Gigi e Gianni Caria e Domenico Sorbara presentano al pubblico le loro opere: barche, intarsi, pirografie e oggetti in legno nati dalle loro abili mani.

👉 Appuntamento alle ore 18.30 presso la veranda fronte laguna del Ristorante Sottoprua Fertilia.

L'iniziativa è inserita all'interno dell'obiettivo "Promozione della fruizione e valorizzazione economica" nell'ambito del progetto Retralags.

Vi aspettiamo!

#parcodiportoconte #retralags #alghero

**58**

Persone raggiunte

**4**

Interazioni

Impossibile mettere in evidenza

👍 2

👍 Mi piace

💬 Commenta

➦ Condividi



Commenta come Retralags - P.O. Italia Francia ...



La cooperazione al cuore del Mediterraneo  
 La coopération au coeur de la Méditerranée







**Parco Naturale Regionale di Porto Conte**  
@parcodiportoconte

Home

Informazioni

Foto

Recensioni

Video

Eventi

Post

Community

Pagina seguita ▾ Condividi Salva ...



**Parco Naturale Regionale di Porto Conte**

18 luglio alle ore 20:25 · 🌐

Una piacevole serata in compagnia degli "Artigiani della Laguna", che hanno esposto e presentato i loro manufatti presso la veranda del Sottoprua Fertilia.

Barche, infarsi, pirografie: ogni oggetto racconta il profondo legame che unisce questi abili artisti al territorio di #Alghero e alla laguna del Calich.

Grazie dunque a Gigi e Gianni Caria e a Domenico Sorbara per aver preso parte all'iniziativa nata nell'ambito del Progetto Retralogs.  
#parcodiportoconte #retralogs



👍👤 Antonello Deriu, Sergio Ortu e altri 46

Commenti: 6 Condivisioni: 12

👍 Mi piace

💬 Commenta

➦ Condividi





**Interreg**



**retralags**

MARITTIMO-IT FR-MARITIME

Fondo europeo di sviluppo regionale  
Fondo Europeo di Sviluppo Regionale



**Retralags - P.O. Italia Francia Marittimo 2014 - 2020**



Publicato da Elena Riva [?] · 13 agosto 2019 ·



Visualizzazioni: 946

**Parco Naturale Regionale di Porto Conte**

19 luglio 2019 ·

Alla scoperta dell'avifauna del #Calich in compagnia dalla LIPU.  
#parcodiportoconte #retralags #alghero

42

Persone raggiunte

1

Interazione

Impossibile mettere in evidenza



1



Mi piace



Commenta



Condividi



La cooperazione al cuore del Mediterraneo  
La coopération au coeur de la Méditerranée





**Parco Naturale  
Regionale di Porto  
Conte**

@parcodiportoconte

Home

Informazioni

Foto

Recensioni

Video

Eventi

Post

Community



**Parco Naturale Regionale di Porto Conte**

19 luglio alle ore 09:15 · 🌐

Alla scoperta dell'avifauna del #Calich in compagnia dalla LPU.  
#parcodiportoconte #retralags #alghero



 Alessandra Mura, Maria Antonietta Alivesi e altri 43

Condivisioni: 17

 Mi piace

 Commenta

 Condividi



Scrivi un commento...





Interreg



retralags

MARITTIMO-IT FR-MARITIME

Fondo europeo di sviluppo regionale  
Fondo Europeo di Sviluppo Regionale



Parco Naturale Regionale di Porto Conte



Elena



Parco Naturale Regionale di Porto Conte

@parcodiportoconte

Home

Informazioni

Foto

Recensioni

Video

Eventi

Post

Community

Pagina seguita Condividi Salva

La modalità selezionata è Più pertinenti, pertanto alcuni commenti potrebbero essere stati filtrati



Parco Naturale Regionale di Porto Conte

22 luglio alla ora 09:28

Gli artigiani di #Fertilia in mostra alle Officine Sottoprua "La Terrazza": puntiamo i riflettori sulla laguna attraverso l'arte.

Grazie al progetto Retralags, e grazie a tutti i partner coinvolti nella valorizzazione e tutela delle aree umide del #Calich. Ringraziamo la LIPU per le immagini ravvicinate dell'avifauna. Guardate i capolavori d'artigianato nel video! #retralags #parcodiportoconte #alghero



Guarda insieme agli amici o con un gruppo

Avvia un video party



Romano Marcias e altri 65

Commenti: 1 Condivisioni: 25



Mi piace



Commenta



Condividi



Più pertinenti



Scrivi un commento...



La cooperazione al cuore del Mediterraneo  
La coopération au coeur de la Méditerranée







**Parco Naturale Regionale di Porto Conte**  
@parcodiportoconte

**Home**

- Informazioni
- Foto
- Recensioni
- Video
- Eventi
- Post
- Community

Pagina seguita ▾ Condividi Salva ...



**Parco Naturale Regionale di Porto Conte**


25 luglio alle ore 12:00 · 🌐

Il #Calich sarà trasformato in un museo a cielo aperto per la valorizzazione dell'ambiente lagunare.

Gli interventi previsti dal progetto #Retralogs e dunque dal Contratto di Laguna (<http://www.retralogs.eu/it/progetto>) renderanno fruibile l'area mentre il Parco naturale regionale di Porto Conte fornirà i servizi di supporto necessari.

📌 Tra gli interventi già attuati, la realizzazione dell'area attrezzata, i punti di avvistamento dell'avifauna e una dettagliata cartellonistica sulla valenze botaniche e faunistiche. #parcodiportoconte #alghero

Fotografia: Enzo Cossu



Tu, Cinzia Gana, Ilenia Carboni e altri 30

Commenti: 2 Condivisioni: 6

👍 Mi piace

💬 Commenta

➦ Condividi



Alghero » Cronaca

## Alghero, il Calich scarica in mare melma e alghe

28 LUGLIO 2019



La denuncia è delle famiglie che frequentano il litorale davanti al Vell Mari

ALGHERO. Non solo marea gialla: ora la laguna del Calich scarica in mare melma e alghe putrescenti in grande quantità. Un fenomeno che sembra ripetersi più o meno ciclicamente e che conferma le difficoltà nell'affrontare e risolvere il problema della marea gialla. Certo, le cause sono "a monte" della laguna e sono da addebitare all'entrata in funzione il depuratore della città di Alghero in località San Marco, decine di migliaia di metri cubi di acqua dolce e calda che vengono scaricate continuamente nel Calich, attraverso il Rio Filibertu. Un problema che, nel tratto di mare antistante la borgata di Fertilia, mette a rischio anche la balneazione.

La denuncia, corredata da un'ampia carrellata fotografica arriva dalle numerose famiglie abituali frequentatrici del tratto di mare antistante il Vell Mari, ma anche dalle associazioni che si occupano di disabili e utilizzano gli spazi di mare in prossimità Fertilia per le terapia in acqua o semplicemente per nuotare.

Non è un mistero che il Calich non goda di buona salute. L'immissione quotidiana di reflui però, ha infatti modificato profondamente l'ecosistema lagunare, contribuendo ad accelerare fenomeni di eutrofizzazione e crescita incontrollata delle alghe lacustri in coincidenza di determinati periodi dell'anno. Anche le conseguenze sono ben note: un ampio tratto di costa è interessato dal fenomeno della marea gialla. Le diverse amministrazioni comunali che, dal 2009, si sono succedute alla guida della città, hanno cercato di individuare le soluzioni adatte alle criticità del Calich e porre argine al fenomeno della marea gialla. Finora con scarsi risultati, anche perché appare quantomeno complicato fare a meno del depuratore di San Marco. Tre anni fa la Regione aveva stanziato un primo finanziamento di due milioni e 700mila euro per la riqualificazione della



laguna del Calich, progetto di recupero che però deve passare attraverso la Rete transfrontaliera delle Lagune (capofila il Comune di Alghero), un progetto Interreg che comprende zone umide della Francia e della Toscana. Ma quel progetto Interreg che prevede il coinvolgimento dei cittadini (riuniti in associazioni o meno) fa fatica a decollare e nel frattempo la laguna del Calich continua a subire l'oltraggio della natura e degli errori dell'uomo.

M.T. 9:25



Strade completamente allagate, tombini otturati, viabilità bloccata. Liquami in strada. E' successo nella notte tra sabato e domenica nella città di Alghero, quando intorno alle 22,30 un forte acquazzone ha interessato il territorio

## Temporale estivo, Alghero va in tilt



ALGHERO - In azione Vigili del fuoco, Barracelli e Protezione civile. Anche qualche automobile della Polizia locale ha dovuto fronteggiare il caos determinato nella viabilità dall'acquazzone che si è abbattuto nella notte tra sabato e domenica ad Alghero. Dopo le 22 il caos.

Letteralmente in tilt la città, nonostante il temporale fosse abbondantemente atteso e previsto. Scoppiano le fognie e in molte zone le strade hanno accolto abbondanti quantità di liquami (è il caso di Piazza Sulis e Via Degli Orti). Strade completamente allagate, tombini otturati che anziché raccogliere l'acqua la sputavano, viabilità totalmente bloccata. All'origine di tutto, il combinato disposto tra la grande quantità di acqua venuta giù, la scarsa manutenzione delle caditoie (che in molti casi è totalmente assente) e i noti problemi strutturali di alcuni tratti stradali.

Problemi si sono registrati praticamente ovunque, in Centro storico come in periferia e nelle borgate. Con numerosi interventi dei Vigili del fuoco per mettere in sicurezza immobili pubblici e privati. Le quattro corsie del lungomare trasformatesi in una grande vasca, come del resto via Lido e tante strade attigue, ma problemi si sono registrati in tutti i quartieri.



**Retralags - P.O. Italia Francia Marittimo 2014 - 2020**



Publicato da Elena Riva [?] · 30 luglio 2019 · 🌐

Continuano gli studi di AGRIS e Università di Sassari sulle Ostriche.  
Crescono bene e sembrano ottime .....



**696**

Persone raggiunte

**90**

Interazioni

Metti in evidenza il post



Condivisioni: 2



**Parco Naturale Regionale di Porto Conte**  
 @parcodiportoconte

Home

Informazioni

Foto

Recensioni

Video

Eventi

Post

Community

Pagina seguita ▾ Condividi Salva ...



**Parco Naturale Regionale di Porto Conte**

30 luglio alle ore 12:00 · 🌐



Stagno del #Calich: come arrivare.

Chi arriva in città dalla Strada dei Due Mari può percorrere il tratto che da Viale Burruni arriva alla Borgata di #Fertilia. Oppure si può percorrere la litoranea tra la città di Alghero e la borgata di Fertilia, costeggiandolo alla seconda uscita.

Per approfondimenti 👉 <http://bit.ly/2Yqznq5>

#parcodiportoconte #retralogs #alghero



Tu e altri 16

Commenti: 1 Condivisioni: 3

Mi piace

Commenta

Condividi



La coopération al coeur del Mediterraneo  
 La coopération au coeur de la Méditerranée



**Parco Naturale Regionale di Porto Conte**

26 agosto 2019 alle ore 12:00 · 🌐

I tramonti sulla laguna del #Calich: la pace e la bellezza della natura che abbraccia la città di #Alghero.  
 #parcodiportoconte #sunset #natura #retrolags  
 #contrattodilaguna



Tu, Cinzia Gana, Eleonora Carta e altri 86 · Commenti: 11 · Condivisioni: 17



**Parco Naturale Regionale di Porto Conte**

21 ottobre 2019 alle ore 13:13 · 🌐

Sono quasi giunti al termine i lavori di riqualificazione di uno dei sentieri naturali principali che corre parallelo a Viale Burruni e che renderà ancora più accessibile e attraente passeggiare lungo le rive del #Calich, il primo contatto della città di #Alghero con il... Altro...



Tu, Luca Pais, Mario Conoci e altri 110 · Commenti: 8 · Condivisioni: 25



**Parco Naturale Regionale di Porto Conte**

8 gennaio alle ore 15:18 · 🌐

In tanti hanno approfittato di queste giornate soleggiate per fare una passeggiata lungo le sponde del Calich e godere dell'atmosfera unica dell'ambiente lagunare. Con le sue aree di #birdwatching, i pannelli informativi, le aree ricreative e le nuove terrazze... 🌿🌿 Altro...



96 · Commenti: 3 · Condivisioni: 25



**Parco Naturale Regionale di Porto Conte**

15 luglio 2019 alle ore 19:22 · 🌐

“Gli Artigiani della Laguna” 📌 Giovedì 18 Luglio gli artigiani Gigi e Gianni Caria e Domenico Sorbara presentano al pubblico le loro opere: barche, intarsi, pirografie e oggetti in legno nati dalle loro abili mani. 🙌  
 Appuntamento alle ore 18.30 presso la... Altro...



👍 314

Commenti: 2 · Condivisioni: 70



**Parco Naturale Regionale di Porto Conte**

18 luglio 2019 alle ore 20:25 · 🌐

Una piacevole serata in compagnia degli “Artigiani della Laguna”, che hanno esposto e presentato i loro manufatti presso la veranda del Sottoprua Fertilia. Barche, intarsi, pirografie: ogni oggetto racconta il profondo legame che unisce questi abili artisti... Altro...



👍 Tu, Carmelanna Zidda, Sergio Ortu e altri 46

Commenti: 6 · Condivisioni: 12



**Parco Naturale Regionale di Porto Conte**

4 settembre 2019 alle ore 14:49 · 🌐

Sono iniziati i lavori di riqualificazione e rinaturalizzazione di uno dei sentieri naturali principali che corre parallelo a Viale Burruni e consente di apprezzare il valore naturale e paesaggistico della laguna del #Calich. L'opera rientra... 🙌 Altro...



👍 Tu, Alessandra Mura, Selly Rabino e altri 59

Commenti: 1 · Condivisioni: 6



### Parco Naturale Regionale di Porto Conte

2 luglio 2019 alle ore 12:00 · 


Retralags, "Rete Transfrontaliera delle Lagune e degli Stagni" (progetto finanziato con risorse del programma Italia Francia Marittimo 2014/2020), si chiuderà nel 2021. Cosa siamo riusciti a fare ad un anno dall'inizio del progetto? Piccoli grandi passi. Ad esempio... Altro...



Tu, Alessandra Mura, Augusto Maltana e altri 48 · Commenti: 1 · Condivisioni: 7



### Parco Naturale Regionale di Porto Conte

25 luglio 2019 alle ore 12:00 · 

Il #Calich sarà trasformato in un museo a cielo aperto per la valorizzazione dell'ambiente lagunare. Gli interventi previsti dal progetto #Retralags e dunque dal Contratto di Laguna (<http://www.retralags.eu/it/progetto>) renderanno fruibile l'area...  Altro...





Tu, Cinzia Gana, Ilenia Carboni e altri 31 · Commenti: 2 · Condivisioni: 7



### Parco Naturale Regionale di Porto Conte

12 agosto 2019 alle ore 12:00 · 

In tanti vi sarete chiesti: quali specie ittiche si trovano nel #Calich?   Tante, alcune molto comuni: ad esempio il muggine volpino (*Mugil cephalus*), catturato in grandi quantità dai pescatori durante tutto l'arco dell'anno. E poi l'orata (*Sparus auratus*), il... Altro...



Tu e altri 26 · Commenti: 2 · Condivisioni: 7



**Parco Naturale Regionale di Porto Conte**

30 luglio 2019 alle ore 12:00 · 🌐

📍 Stagno del #Calich: come arrivare. Chi arriva in città dalla Strada dei Due Mari può percorrere il tratto che da Viale Burruni arriva alla Borgata di #Fertilia. Oppure si può percorrere la litoranea tra la città di Alghero e la borgata di Fertilia, costeggiandolo alla...👉 Altro...



👍 Tu e altri 16

Commenti: 1 Condivisioni: 4



**Parco Naturale Regionale di Porto Conte**

1 agosto 2019 alle ore 12:00 · 🌐

Anche tu puoi diventare Partner del Contratto di Laguna del progetto Retralags e contribuire alla salvaguardia del #Calich. Lo prevede il contratto stesso che invita i cittadini, le aziende pubbliche e private ad aderire al progetto. Il contributo e il...📧👉 Altro...



👍 Tu, Alessandra Mura e altri 4

Condivisioni: 3



**Parco Naturale Regionale di Porto Conte**

23 ottobre 2019 alle ore 12:00 · 🌐

Il Falco pescatore (Pandion haliaetus) è una specie migratrice e svernante in Italia, ma ormai estinta come nidificante. A tal fine nel 2011 è stato finanziato dalla Regione Autonoma della #Sardegna un programma operativo volto a favorire la...👉 Altro...



👍 Tu e altri 33

Condivisioni: 7





**Parco Naturale Regionale di Porto Conte**

5 novembre 2019 alle ore 12:00 · 🌐

Il 5 dicembre 2018 il Comune di Alghero, capofila del progetto Retralags - P.O. Italia Francia Marittimo 2014 - 2020, ha dato il via nelle acque del Calich alla "Sperimentazione Bivalvi": la creazione di un allevamento di bivalvi nella Laguna con... 📍📷 Altro...



Antonella Piga, Mario Conoci e altri 31

Commenti: 2 · Condivisioni: 10



**Parco Naturale Regionale di Porto Conte**

19 luglio 2019 alle ore 09:15 · 🌐

Alla scoperta dell'avifauna del #Calich in compagnia dalla LIPU. #parcodiportoconte #retralags #alghero



Maria Antonietta Alivesi, Alessandra Mura e altri 44

Condivisioni: 19



**Parco Naturale Regionale di Porto Conte**

17 agosto 2019 alle ore 12:00 · 🌐

La Laguna è riconosciuta, a livello nazionale e comunitario, come un ambiente umido di elevato pregio naturalistico. Per questo sono tanti i partner che lavorano in sinergia nel progetto #Retralags e che hanno siglato il Contratto di Laguna. La... Altro...



Sergio Ortu e altri 19

Commenti: 2 · Condivisioni: 2



### Parco Naturale Regionale di Porto Conte

5 luglio 2019 alle ore 12:00 · 🌐

**Retralags**: un contratto di laguna per il rilancio dello stagno del Calich, la sua salvaguardia e la fruizione turistica. Volete sapere di cosa si tratta? Ce lo spiega la referente del Comune di #Alghero, Giovanna Faedda. #salviamolalagunadelcalich #retralags... Altro...



Cinzia Gana e altri 15

Condivisioni: 5



### Parco Naturale Regionale di Porto Conte

25 settembre 2019 alle ore 10:00 · 🌐

Con i suoi 90 ettari di acque placide e un'estensione di oltre 3 km, la laguna del #Calich è una delle aree umide più importanti del nord #Sardegna. Un prezioso serbatoio di biodiversità, da difendere e valorizzare! 📌 Aderendo al Contratto di Laguna puoi... 🙌 Altro...



Alberto Marras e altri 49

Commenti: 1 Condivisioni: 9



### Parco Naturale Regionale di Porto Conte

22 luglio 2019 alle ore 09:27 · 🌐

Gli artigiani di #Fertilia in mostra alle Officine Sottoprua "La Terrazza": puntiamo i riflettori sulla laguna attraverso l'arte. Grazie al progetto **Retralags**, e grazie a tutti i partner coinvolti nella valorizzazione e tutela delle aree umide del #Calich. Ringraziamo la... Altro...



Romano Marcias e altri 68

Commenti: 1 Condivisioni: 26



### Parco Naturale Regionale di Porto Conte

9 agosto 2019 alle ore 12:00 · 🌐

Uno scatto che cattura la bellezza del nostro habitat naturale che abbiamo il dovere di preservare!  
 #calichparadisodisardegna #calich #parcodiportoconte  
 #retralags #alghero



Cinzia Gana, Chiara Tiloca e altri 57

Commenti: 3 · Condivisioni: 8



### Parco Naturale Regionale di Porto Conte

30 dicembre 2019 alle ore 12:23 · 🌐

Un angolo di pace e di bellezza, un tesoro di biodiversità da vivere e difendere. ❤️ La laguna del #Calich, una delle aree umide più importanti della #Sardegna in questa bellissima foto di Claudia. Grazie 🙏 #parcodiportoconte #retralags #alghero



Augusto Maltana, Laura Pommella e altri 172

Condivisioni: 19



### Parco Naturale Regionale di Porto Conte

29 ottobre 2019 alle ore 12:00 · 🌐

Grazie al Contratto di Laguna, strumento di programmazione strategica e di valorizzazione del #Calich, è stato possibile rendere ancora più fruibile l'ambiente lagunare. ✅ Attraverso la realizzazione delle aree di Birdwatching, dei pannelli... 🌿🌿 Altro...



Grazia Fois, Daniela Scafa e altri 57

Commenti: 2 · Condivisioni: 13



**Parco Naturale Regionale di Porto Conte**

7 agosto 2019 alle ore 12:00 · 🌐

Sapete che cosa è l'anossia? Uno dei più gravi problemi del nostro stagno: la mancanza di ossigeno. Il proliferare di macroalghe, che coincide con la presenza abbondante di nutrienti, può portare a gravi fenomeni di anossia a danno della fauna del #Calich. È... 🙌 Altro...



   32

Commenti: 4 Condivisioni: 8



**Parco Naturale Regionale di Porto Conte**

1 novembre 2019 alle ore 12:00 · 🌐

La laguna del #Calich è una delle aree umide più importanti del nord #Sardegna, il primo approccio al Parco di Porto Conte dalla città di Alghero. Grazie al Progetto [Retralags](#) - P.O. Italia Francia Marittimo 2014 - 2020, di cui è capofila il Comune di... 🙌 Altro...



  31

Commenti: 1 Condivisioni: 9



**Parco Naturale Regionale di Porto Conte**

22 agosto 2019 alle ore 12:00 · 🌐

L'anatra selvatica più conosciuta che ha scelto le aree umide del #Calich è il Germano reale. Se siete attenti osservatori, potete addirittura vedere i suoi nidi tra il canneto o sotto la vegetazione ai margini dello specchio acqueo. Munitevi di pazienza e, se lo avete,... 🙌 Altro...



  Alessandra Mura e altri 32

Condivisioni: 6

f
Parco Naturale Regionale di Porto Conte
🔍
👤 Elena



**Parco Naturale Regionale di Porto Conte**  
@parcodiportoconte

- Home
- Informazioni
- Foto
- Recensioni
- Video
- Eventi
- Post
- Community

📶 Pagina seguita
🔗 Condividi
💾 Salva
⋮



Scrivi un commento...

😊
🗨️
📧
👍



**Parco Naturale Regionale di Porto Conte**

1 agosto alle ore 12:00 · 🌐

⋮

Anche tu puoi diventare Partner del Contratto di Laguna del progetto Retralags e contribuire alla salvaguardia del #Galich. Lo prevede il contratto stesso che invita i cittadini, le aziende pubbliche e private ad aderire al progetto. Il contributo e il coinvolgimento in prima persona dei cittadini è di vitale importanza.

Per saperne di più e capire in cosa consiste la partnership, potete scrivere una email a [progettocomunitari@comune.alghero.it](mailto:progettocomunitari@comune.alghero.it) o chiamare l'ufficio preposto al numero 📞 079 9978606

#parcodiportoconte #alghero #retralags



Comune di  
**Alghero**



Comune di  
**Masarosa**



Comune di  
**Orbetello**











La cooperazione al cuore del Mediterraneo  
La coopération au coeur de la Méditerranée

👤 Tu, Alessandra Mura e altri 4
Condivisioni: 2

👍 Mi piace
💬 Commenta
🔗 Condividi
👤



Scrivi un commento...

😊
🗨️
📧
👍

La cooperazione al cuore del Mediterraneo  
La coopération au coeur de la Méditerranée



**Interreg**  
MARITTIMO-IT FR-MARITIME  
Fondi europei di sviluppo regionale  
Fondo Europeo di Sviluppo Regionale





















**Interreg**



**MARITTIMO-IT FR-MARITIME**

Fondo europeo di sviluppo regionale  
Fonds Européen de Développement Régional

**retralags**

La cooperazione al cuore del Mediterraneo  
La coopération au coeur de la Méditerranée



**Interreg**  
MARITTIMO-IT FR-MARITIME  
Fondo europeo di sviluppo regionale  
Fonds Européen de Développement Régional



**retralags**





**Parco Naturale Regionale di Porto Conte**  
@parcodiportoconte

Home

Informazioni

Foto

Recensioni

Video

Eventi

Post

Community



Pagina seguita ▾



Condividi



Salva



**Parco Naturale Regionale di Porto Conte**


7 agosto alle ore 12:00 · 🌐

Sapete che cosa è l'anossia?

Uno dei più gravi problemi del nostro stagno: la mancanza di ossigeno. Il proliferare di macroalghe, che coincide con la presenza abbondante di nutrienti, può portare a gravi fenomeni di anossia a danno della fauna del #Calich.

È bene conoscere anche queste problematiche ed essere sempre informati sulle nostre risorse ambientali.

Volete approfondire queste tematiche? ... Altro...



👍❤️👤 29

Commenti: 4 Condivisioni: 6



Mi piace



Commenta



Condividi





**Interreg**  
 MARITTIMO-IT FR-MARITIME  
 Fondo europeo di sviluppo regionale  
 Fonds Européen de Développement Régional



**Retrolags - P.O. Italia Francia Marittimo 2014 - 2020**

Publicato da Elena Riva [?] · 3 settembre 2019 ·



La cooperazione al cuore del Mediterraneo  
 La coopération au coeur de la Méditerranée



**ALESSANDRA CASU**  
 Università di Sassari  
 Dipartimento di Architettura

repenser la ville en fonction de son rapport avec l'eau



YOUTUBE.COM

**Social ADAPT ad Alghero**

IT Il Comune di Alghero ha realizzato la seconda edizione di...

**81**

Persone raggiunte

**4**

Interazioni

**Metti in evidenza il post**



Mi piace



Commenta



Condividi



La cooperazione al cuore del Mediterraneo  
 La coopération au coeur de la Méditerranée





Home > Alghero Eco > Ambiente e Territorio > Calich, procede la rinaturalizzazione di uno dei sentieri

## Calich, procede la rinaturalizzazione di uno dei sentieri

*Grazie al progetto europeo Retralags continua la riqualificazione di uno dei sentieri naturali principali lungo le sponde del Calich che renderà ancora più accessibile e attraente passeggiare lungo le rive dell'area umida, il primo contatto della città con il Parco di Porto Conte.*

Tweet

Sono partiti i lavori di riqualificazione e rinaturalizzazione di uno dei sentieri naturali principali che corre parallelo a viale Burruni, e consente di apprezzare il valore naturale e paesaggistico della laguna del Calich. L'opera rientra nell'ambito delle "buone pratiche" messe in campo dal progetto Retralags, di cui è capofila il Comune di Alghero, e il Parco naturale regionale di Porto Conte rappresenta oltre che il braccio operativo dell'esecuzione degli interventi anche il beneficiario principale in quanto il Calich è il primo pezzo del Parco dirimpetto alla città.



L'intervento del costo complessivo di poco più di cento mila euro consentirà la rimozione dell'asfalto della vecchia strada che esisteva prima della realizzazione della 4 corsie di viale Burruni, la posa di terra stabilizzata e la realizzazione di un sentiero che complessivamente partirà dall'attuale area birdwatching fino all'abitato di Maria Pia per complessivi circa un km e mezzo di percorso. Verranno poi realizzate delle terrazze e sbalzo per favorire la contemplazione del paesaggio lagunare.

La cooperazione al cuore del Mediterraneo  
La coopération au coeur de la Méditerranée

“Si tratta di una delle due azioni pilota del progetto Retralogs-spiega il direttore del Parco di Porto Conte Mariano Mariani- l'altra curata direttamente dall'Amministrazione comunale invece riguarda la sperimentazione dell'allevamento di bivalvi in laguna. I due interventi consentiranno da un lato di proseguire l'opera di riqualificazione ai fini della fruizione naturalistica della laguna, e dall'altro aprire le porte ad un utilizzo sempre più produttivo dell'area umida in chiave naturalmente sostenibile.”  
L'opera di realizzazione del nuovo sentiero naturale che potrà essere fruito a piedi ed in bicicletta si concluderà entro il prossimo mese di ottobre. Per tutto il mese di settembre e ottobre dunque, sarà temporaneamente interdetto l'accesso all'area birdwatching e lungo tutta la sponda fino all'abitato di Maria Pia.

4 Settembre 2019

 **Secondo Piano**

Red 4 settembre 2019

 Condividi |     

Grazie al progetto europeo Retralags, prosegue la riqualificazione di uno dei sentieri naturali principali lungo le sponde del Calich di Alghero, che renderà ancora più accessibile ed attraente passeggiare lungo le rive dell'area umida, il primo contatto della città con il Parco di Porto Conte

## Sentieri sul Calich: prosegue la riqualificazione



ALGHERO - Sono partiti i lavori di riqualificazione e rinaturalizzazione di uno dei sentieri naturali principali che corre parallelo a Viale Burruni, e consente di apprezzare il valore naturale e paesaggistico della laguna del Calich. L'opera rientra nell'ambito delle "buone pratiche" messe in campo dal progetto Retralags, di cui è capofila il Comune di Alghero, ed il Parco naturale regionale di Porto Conte rappresenta, oltre che il braccio operativo dell'esecuzione degli interventi, anche il beneficiario principale, in quanto il Calich è il primo pezzo del Parco dirimpetto alla città.

L'intervento del costo complessivo di poco più di 100mila euro consentirà la rimozione dell'asfalto della vecchia strada, che esisteva prima della realizzazione della quattro corsie di Viale Burruni, la posa di terra stabilizzata e la realizzazione di un sentiero che complessivamente partirà dall'attuale area birdwatching fino all'abitato di Maria Pia per circa 1,5 chilometri complessivi di percorso. Verranno poi realizzate delle terrazze e sbalzo per favorire la contemplazione del paesaggio lagunare.

La cooperazione al cuore del Mediterraneo  
La coopération au coeur de la Méditerranée

«Si tratta di una delle due azioni pilota del progetto Retralags - spiega il direttore del Parco di Porto Conte Mariano Mariani – L'altra, curata direttamente dall'Amministrazione comunale, invece, riguarda la sperimentazione dell'allevamento di bivalvi in laguna. I due interventi consentiranno da un lato di proseguire l'opera di riqualificazione ai fini della fruizione naturalistica della laguna, e dall'altro aprire le porte ad un utilizzo sempre più produttivo dell'area umida in chiave naturalmente sostenibile». L'opera di realizzazione del nuovo sentiero naturale, che potrà essere fruito a piedi ed in bicicletta, si concluderà entro ottobre. Per settembre ed ottobre dunque, sarà temporaneamente interdetto l'accesso all'area birdwatching e lungo tutta la sponda fino all'abitato di Maria Pia.



**Retralags - P.O. Italia Francia Marittimo 2014 - 2020**



Pubblicato da Elena Riva [?] · 6 settembre 2019 · 🌐

Parte anche la seconda azione pilota di Retralags nel Comune d'Alghero.



**Parco Naturale Regionale di Porto Conte**

4 settembre 2019 · 🌐

Sono iniziati i lavori di riqualificazione e rinaturalizzazione di uno dei sentieri naturali principali che corre parallelo a Viale Burruni e consente di apprezzare il valore naturale e paesaggistico della laguna del #Calich.

L'opera rientra nell'ambito del progetto #Retralags e consentirà la realizzazione di un sentiero che partirà dall'attuale area birdwatching fino all'abitato di Maria Pia, per circa 1 km e mezzo di percorso. Verranno poi realizzate delle terrazze per favorire la contemplazione del paesaggio lagunare.

👉 Per tutto il mese di settembre e ottobre, dunque, sarà temporaneamente interdetto l'accesso all'area birdwatching e lungo tutta la sponda fino all'abitato di Maria Pia.

#parcodiportoconte #alghero

**41**

Persone raggiunte

**5**

Interazioni

Impossibile mettere in evidenza



Tu e 1 altra persona



## Retralags - P.O. Italia Francia Marittimo 2014 - 2020



Publicato da Elena Riva [?] - 25 settembre 2019 - 🌐



Visualizzazioni: 558

### Parco Naturale Regionale di Porto Conte

25 settembre 2019 - 🌐

Con i suoi 90 ettari di acque placide e un'estensione di oltre 3 km, la laguna del #Calich è una delle aree umide più importanti del nord #Sardegna. Un prezioso serbatoio di biodiversità, da difendere e valorizzare!

📌 Aderendo al Contratto di Laguna puoi prendere parte attivamente alla salvaguardia di questo bene naturale della tua comunità e alla pianificazione di iniziative volte a migliorare la sua accessibilità e produttività.

Per maggiori informazioni 🙌 [info@parcodiportoconte.it](mailto:info@parcodiportoconte.it)  
[#parcodiportoconte](#) [#retralags](#) [#alghero](#)

40

Persone raggiunte

1

Interazione

Impossibile mettere in evidenza



## Retralags - P.O. Italia Francia Marittimo 2014 - 2020



Publicato da Elena Riva [?] - 25 settembre 2019 · 🌐



Visualizzazioni: 562

### Parco Naturale Regionale di Porto Conte

25 settembre 2019 · 🌐

Con i suoi 90 ettari di acque placide e un'estensione di oltre 3 km, la laguna del #Calich è una delle aree umide più importanti del nord #Sardegna. Un prezioso serbatoio di biodiversità, da difendere e valorizzare!

📌 Aderendo al Contratto di Laguna puoi prendere parte attivamente alla salvaguardia di questo bene naturale della tua comunità e alla pianificazione di iniziative volte a migliorare la sua accessibilità e produttività.

Per maggiori informazioni 🙌 [info@parcodiportoconte.it](mailto:info@parcodiportoconte.it)  
 #parcodiportoconte #retralags #alghero

La cooperazione al cuore del Mediterraneo  
 La coopération au coeur de la Méditerranée



**Interreg**



**retralags**

MARITTIMO-IT FR-MARITIME

Fondi europei di sviluppo regionale  
Fonds Européen de Développement Régional



**Retralags - P.O. Italia Francia Marittimo 2014 - 2020**

Publicato da Elena Riva [?] · 27 settembre 2019 · 🌐



**Elena Riva** ▶ Nautica Alghero

27 settembre 2019



SASSARIOGGI.IT

**Alghero, un nuovo progetto per la riqualificazione della Laguna del Calich**

58

Persone raggiunte

7

Interazioni

Impossibile mettere in evidenza



1



Mi piace



Commenta



Condividi



Commenta come Retralags - P.O. Italia Francia ...



La cooperazione al cuore del Mediterraneo  
La coopération au coeur de la Méditerranée





## Lunedì la firma del protocollo sulla laguna del Calich

30 settembre 2019  Cagliari

Il 30 Settembre alle ore 10,00 presso la sala Convegni del Quarter in Largo San Francesco ad Alghero si terrà la sottoscrizione ufficiale del Contratto di Laguna del Calich, che rientra nel filone dei “Contratti di Fiume”- strumenti volontari di programmazione strategica e negoziata che perseguono la tutela, la corretta gestione delle risorse idriche e la valorizzazione dei territori fluviali unitamente alla salvaguardia dal rischio idraulico, contribuendo allo sviluppo locale.

La cooperazione al cuore del Mediterraneo  
 La coopération au coeur de la Méditerranée

La Laguna del Calich, oltre a essere sostenuta da una programmazione triennale e strategica attraverso l'adozione del Contratto, è il fulcro di due azioni pilota:

1. una stazione sperimentale di allevamento bivalvi coordinata dal servizio Progettazione del Comune di Alghero in collaborazione con diversi Enti Pubblici di ricerca e con gli operatori privati concessionari dell'area.
2. la riqualificazione di un tratto della sentieristica del lato Ovest della laguna, curata dal Parco di Porto Conte.

Il Contratto di Laguna ha dato l'impulso alla condivisione delle conoscenze e delle problematiche legate agli impatti cumulativi e sinergici che insistono nella Laguna del Calich.

Il percorso partecipativo, avviato sin dal 2017 e potenziato tra il 2018 e il 2019, ha favorito il coinvolgimento diffuso tra attori territoriali, pubblici e privati, basato sulla trasparenza e sulla ricerca di soluzioni che potessero spingere la progettazione su un ambito di "area vasta", allungando lo sguardo verso i problemi a monte che da troppo tempo affliggono la Laguna del Calich.

Il protocollo di intesa, primo embrione del Contratto di Laguna, è stato sottoscritto da Amministrazioni Pubbliche, da associazioni del terzo settore e da rappresentanti del mondo produttivo che a vario titolo hanno competenza nell'area del bacino imbrifero.

Anche il mondo della scuola è al centro del programma di animazione a sostegno del Contratto di Laguna del Calich: per le scuole è in fase di lancio un concorso a premi per dotare il Contratto di un logo, elemento fondamentale di comunicazione e di riconoscimento.

La firma del Contratto di laguna non è che un punto di partenza. Il percorso partecipativo continuerà per affrontare in maniera condivisa la gestione delle acque e l'adattamento ai mutamenti climatici del territorio. Il prossimo appuntamento è stato fissato per il 10 ottobre ad Olmedo, dove si affronteranno le problematiche inerenti l'adattamento ai mutamenti climatici e si co-progetteranno azioni a breve, medio e lungo periodo.

Condividi:






**Algherolive.it**  
 NEWS DELLA CITTÀ E DEL TERRITORIO

[CHI SIAMO](#) [NEWS 24](#) [TERRITORIO](#) [CONTATTI](#) [PUBBLICITÀ](#)



## Questa mattina la firma del Contratto di Laguna del Calich

 ottobre 20, 2017  [Notizie](#)



La cooperazione al cuore del Mediterraneo  
 La coopération au coeur de la Méditerranée

**Firmata oggi al Quarter la convenzione tra 43 soggetti che attueranno azioni e interventi per la riqualificazione ambientale nell'ambito del bacino idrografico della laguna del Calich. Il Comune di Alghero è promotore e capofila del programma che utilizzerà finanziamenti comunitari del progetto RETRALAGS**

Una giornata importante che mette insieme otto Amministrazioni Locali, Enti Territoriali, Associazioni, imprese, mondo della scuola, per la riqualificazione del territorio sulla base di un programma condiviso. "Oggi inizia un percorso che va oltre le visioni settoriali di governo del territorio – ha detto il Sindaco di Alghero Mario Conoci nel presiedere l'incontro –, un percorso che mette insieme per la prima volta tutti i soggetti che si impegnano ad attuare le azioni concordate e che concorreranno ad attuare interventi sulla base di importanti finanziamenti, con ricadute sull'economia del territorio". Il Contratto di laguna del Calich sottoscritto oggi al Quarter permette ai 43 partner del territorio del Bacino Idrografico della laguna del Calich, promotore e capofila il Comune di Alghero, di attuare azioni di sviluppo concordate e stabilite in un programma di azione di valenza triennale. Tutela e riqualificazione della qualità ambientale, riqualificazione territoriale e paesaggistica, promozione, fruizione e valorizzazione economica, mitigazione e adattamento ai mutamenti climatici, sono i temi sui quali si incentrano le azioni finanziate nel Contratto di Laguna attraverso il progetto comunitario RETRALAGS – REte TRAnsfrontaliera delle LAGune e degli Stagni – avviato nel febbraio 2017. Il Comune di Alghero mette al centro del programma il Contratto di Laguna del Calich con l'obiettivo di risolvere le problematiche legate ai fenomeni di eutrofizzazione delle acque della laguna con effetti anche sulle acque marine.

La Laguna del Calich, oltre a esser sostenuta dalla programmazione triennale e strategica attraverso l'adozione del Contratto, è intanto il fulcro di due azioni pilota: una stazione sperimentale di allevamento bivalvi coordinata dal servizio Progettazione del Comune di Alghero in collaborazione con diversi Enti Pubblici di ricerca e con gli operatori privati concessionari dell'area, e la riqualificazione di un tratto della sentieristica del lato ovest della laguna, curata dal Parco di Porto Conte. Alla sottoscrizione di oggi hanno partecipato insieme al Sindaco di Alghero Mario Conoci e all'Assessore all'Ambiente Andrea Montis, l'Assessore regionale dell'Ambiente Gianni Lampis, il Commissario della Provincia di Sassari Pietrino Fois, i sindaci o i delegati di Ittiri, Villanova Monteleone, Monteleone Roccadonia, Olmedo, Putifigati, Sassari, Uri, il presidente del Consorzio di Bonifica della Nurra, gli amministratori di Abbasanta, i dirigenti dei servizi Ambiente della Regione e dell'UTP, di Laore, Agris e delle realtà associative e imprenditoriali coinvolte.

Condividi:





**Interreg**



**retralogs**

MARITTIMO-IT FR-MARITIME

Fondo europeo di sviluppo regionale  
Fondo Europeo di Sviluppo Regionale



**Alghero live**  
@Algheroliveblog

- Home
- Informazioni
- Post**
- Foto
- Video
- Community

[Crea una Pagina](#)

Ti piace Pagina seguita Condividi



**Alghero live**

28 settembre 2019

Lunedì la sottoscrizione ufficiale del Contratto di Laguna del Calich, che rientra nel filone dei "Contratti di Fiume".



ALGHEROLIVE.IT

**Lunedì la firma del protocollo sulla laguna del Calich - Algherolive**

2

Mi piace Commenta Condividi



Scrivi un commento...



La cooperazione al cuore del Mediterraneo  
La coopération au coeur de la Méditerranée





AMBIENTE ARTE ATTUALITÀ CRONACA CULTURA POLITICA SPETTACOLO SPORT TURISMO LA

**Breaking News**

Giulini contro Spadafora: basta populisti, urge serietà

Home > **AMBIENTE** > Calich, firmato contratto di leguna



La cooperazione al cuore del Mediterraneo  
 La coopération au coeur de la Méditerranée

# Calich, firmato contratto di laguna

30 Settembre 2019 - 13:01

**AMBIENTE**

ALGHERO – Firmato questa mattina il contratto di valorizzazione e riqualificazione della Laguna del Calich alla presenza del Commissario Straordinario della Provincia di Sassari Pietrino Fois e all'Assessore Regionale all'Ambiente Gianni Lampis, il quale ha ribadito che questo "è un esempio da esportare in tutta l'isola.

Un primo accordo a livello regionale, dove La Città di Alghero, i Comuni limitrofi – tra cui Uri – ed altri enti operanti del territorio uniscono le forze e pongono le basi per la tutela ambientale, la riqualificazione paesaggistica in vista di una crescita turistica dell'intera area oltre che a studiare i mutamenti climatici e mitigare gli interventi in simbiosi con questi.

Uri presente con il Sindaco Lucia Cirroni, che in prima persona ha seguito i lavori preparatori e si è fatta portavoce delle esigenze del territorio ed in particolare per la tutela e valorizzazione del Bacino Artificiale del Cuga.

Nella foto la firma

**0 Comments**

Sort by

TV

NOTIZIE

VIDEO

VIGNETTE


 YouTube

 facebook

[Prima pagina](#) | [Tutte](#) | [Sardegna](#) | [Alghero](#) | [Cronaca](#) | [Sport](#) | [Politica](#) | [Turismo](#) | [Cultura & Società](#) | [Ambiente & T](#)



[alguer.it](#) > [notizie](#) > [alghero](#) > [politica](#) > [ambiente](#) > «così tuteliamo la laguna calich»

Dom 30 settembre 2019 |  video

## «Così tuteliamo la laguna Calich»

Questa mattina la sottoscrizione ufficiale ad Alghero del Contratto di Laguna del Calich, alla presenza di tutti i rappresentanti degli enti coinvolti e l'assessore regionale all' Ambiente, Gianni Lampis. Immagini e interviste



La cooperazione al cuore del Mediterraneo  
La coopération au coeur de la Méditerranée



**ALGHERO** - A distanza di 10 anni dal durissimo colpo inferto al sistema lagunare del Calich di Alghero, con l'accensione del depuratore di San Marco e la successiva ininterrotta immissione quotidiana di reflui, qualcosa si muove sul versante della tutela e valorizzazione ambientale. Realizzato in zona sensibile e senza i doverosi studi sull'impatto ambientale, il depuratore è diventato la principale causa dell'impazzimento in atto nell'ecosistema, con ripercussioni deleterie sulla qualità delle acque della laguna, ma soprattutto sulla costa che da Fertilia arriva a Maria Pia.

Oggi si tenta un rilancio del sistema lagunare e si avviano percorsi virtuosi di salvaguardia. Proprio quello avviato nel 2017 e potenziato tra il 2018 e il 2019, ha favorito il coinvolgimento diffuso tra attori territoriali, pubblici e privati, basato sulla trasparenza e sulla ricerca di soluzioni che potessero spingere la progettazione su un ambito di "area vasta", allungando lo sguardo verso i problemi a monte che da troppo tempo affliggono il Calich. Il protocollo di intesa, primo embrione del Contratto di Laguna, è stato sottoscritto da Amministrazioni Pubbliche, da associazioni del terzo settore e da rappresentanti del mondo produttivo che a vario titolo hanno competenza nell'area del bacino imbrifero. Partner del programma Retralags (Rete transfrontaliera delle lagune, dei laghi e degli stagni) sono, oltre al Comune catalano, quelli di Massarosa ed Orbetello, il Centro ricerca e studi per la Pesca della Toscana, la Provincia di Lucca, il Dipartimento della Haute (Cosica) e del Var (Francia). Dei 2 milioni 689mila euro stanziati per il Programma, in gran parte fondi *Fesr*, al Comune di Alghero sono stati assegnati 515mila euro.

Per ora si è ancora nella fase della teoria. Ma è importante che si passi subito alle azioni concrete sul territorio, in modo tale da avviare quel virtuoso circuito in grado di invertire il processo di degrado in atto, favorendo la nascita di nuove opportunità di sviluppo economico e valorizzazione ambientale. Questa mattina nella sala conferenza del Quarte la sottoscrizione ufficiale del Contratto, alla presenza di tutti i rappresentanti degli enti territoriali coinvolti e dell'assessore regionale all'Ambiente, Gianni Lampis. Con loro i sindaci di Alghero, Itti, Olmedo e Uri ed il commissario straordinario della Provincia di Sassari, Pietrino Fois.

## FIRMATO AD ALGHERO IL CONTRATTO DI LAGUNA DELLO STAGNO DEL CALICH - STAZIONE SPERIMENTALE E RIPRISTINO DELLA SENTIERISTICA

30 set 2019 19:13 - redazione



La cooperazione al cuore del Mediterraneo  
La coopération au coeur de la Méditerranée

Obiettivo il rilancio e la tutela dell'importante area umida del nord Sardegna. Partner del programma Retralags (Rete transfrontaliera delle lagune, dei laghi e degli stagni) sono, oltre al Comune catalano, quelli di Massarosa ed Orbetello, il Centro ricerca e studi per la Pesca della Toscana, la Provincia di Lucca, il Dipartimento della Haute (Cosica) e del Var (Francia). Dei 2 milioni 689mila euro stanziati per il Programma, in gran parte fondi Fesr, al Comune di Alghero sono stati assegnati 515mila euro. "Il Contratto è uno strumento di programmazione negoziata (rientra nel filone dei 'contratti di fiume') per la corretta gestione delle risorse idriche, la valorizzazione dei territori fluviali e la loro salvaguardia dal rischio idraulico – ha spiegato l'assessore regionale della Difesa dell'Ambiente, Gianni Lampis - La Regione, da subito, ha supportato il processo di attivazione e conduzione del Contratto, primo esempio in Sardegna di accordo realizzato secondo le modalità previste dall'Osservatorio nazionale dei contratti di fiume, istituito nel 2017 dal Ministero dell'Ambiente

Il programma contribuirà a rafforzare la cooperazione transfrontaliera tra le regioni partecipanti e a rendere lo spazio di cooperazione una zona competitiva e sostenibile nel panorama europeo e mediterraneo". Con il coordinamento del Comune di Alghero, i partner svilupperanno un piano congiunto di azioni pilota sui siti naturali e culturali del Calich, Massaciuccoli, Orbetello, Biguglia, delle Antiche saline di Pesquiers e di Villepey, inoltre con un'azione di sperimentazione e capitalizzazione nell'area del fiume Serchio. La laguna del Calich, nell'ambito di una programmazione triennale, sarà il fulcro di due azioni pilota: una incentrata su una stazione sperimentale di allevamento bivalvi coordinata dal servizio progettazione del Comune di Alghero, in collaborazione con diversi enti pubblici di ricerca e con gli operatori privati concessionari dell'area; mentre l'altra prevede la riqualificazione di un tratto della sentieristica del lato ovest della laguna, curata dal Parco di Porto Conte. Dopo la firma, l'assessore Lampis ha visitato il Parco regionale di Porto Conte.

# CAGLIARI POST

TESTATA GIORNALISTICA ONLINE

ATTUALITÀ - CRONACA - POLITICA - ECONOMIA - SPORT - SANITÀ - CULTURA - SOCIETÀ - OPINIONI



**Lunedì 30 settembre, firma del contratto per la laguna del Calich**

La cooperazione al cuore del Mediterraneo  
 La coopération au coeur de la Méditerranée



Lunedì 30 settembre, sarà firmato ad Alghero il Contratto di laguna del Calich per il rilancio e la tutela di una delle più importanti aree umide della Sardegna.

Si tratta di uno strumento di programmazione negoziata, che rientra nel filone dei c.d. 'Contratti di fiume', per la corretta gestione delle risorse idriche, la valorizzazione dei territori fluviali e la loro salvaguardia dal rischio idraulico.

La Regione – con gli assessorati di Agricoltura, Ambiente, Lavori pubblici in coordinamento con il Distretto idrografico – ha supportato fin dall'avvio il processo di attivazione e conduzione del Contratto, primo esempio nell'isola di accordo realizzato secondo le modalità previste dall'Osservatorio nazionale dei contratti di fiume, istituito nel 2017 dal ministero dell'Ambiente.

Oltre a essere sostenuta da una programmazione triennale e strategica, la laguna del Calich è il fulcro di due azioni pilota: la prima è incentrata su una stazione sperimentale di allevamento bivalvi coordinata dal servizio Progettazione del Comune di Alghero in collaborazione con diversi Enti pubblici di ricerca e con gli operatori privati concessionari dell'area; la seconda prevede la riqualificazione di un tratto della sentieristica del lato ovest della laguna, curata dal Parco di Porto Conte.

Alberto Porcu Zanda



Condividi:





**Interreg**  
 MARITTIMO-IT FR-MARITIME  
 Fondo europeo di sviluppo regionale  
 Fondo Européen de Développement Régional



# CAGLIARI POST

TESTATA GIORNALISTICA ONLINE

ATTUALITÀ | OPINIONI | POLITICA | ECONOMIA | BUSINESS | SANITÀ | CULTURA | SPORT



La cooperazione al cuore del Mediterraneo  
 La coopération au coeur de la Méditerranée





**Interreg**



**retralogs**

**MARITTIMO-IT FR-MARITIME**

Fondo europeo di sviluppo regionale  
Fondo Europeo di Sviluppo Regionale

HOME — CRONACA — ALGERO, FIRMA SUL RILANCIO DEL CALICH



La cooperazione al cuore del Mediterraneo  
La coopération au coeur de la Méditerranée



La firma è stata apposta questa mattina ad Alghero e con essa il Contratto di laguna del Calich diventa la base per il rilancio e la tutela dell'importante area umida del nord Sardegna.

“Il Contratto è uno strumento di programmazione negoziata (rientra nel filone dei ‘contratti di fiume’) per la corretta gestione delle risorse idriche, la valorizzazione dei territori fluviali e la loro salvaguardia dal rischio idraulico – ha spiegato l’assessore regionale della Difesa dell’Ambiente, Gianni Lampis – La Regione, da subito, ha supportato il processo di attivazione e conduzione del Contratto, primo esempio in Sardegna di accordo realizzato secondo le modalità previste dall’Osservatorio nazionale dei contratti di fiume, istituito nel 2017 dal Ministero dell’Ambiente. Il programma contribuirà a rafforzare la cooperazione transfrontaliera tra le regioni partecipanti e a rendere lo spazio di cooperazione una zona competitiva e sostenibile nel panorama europeo e mediterraneo”.

Con il coordinamento del Comune di Alghero, i partner svilupperanno un piano congiunto di azioni pilota sui siti naturali e culturali del Calich, Massaciuccoli, Orbetello, Biguglia, delle Antiche saline di Pesquiers e di Villepey, inoltre con un’azione di sperimentazione e capitalizzazione nell’area del fiume Serchio. La laguna del Calich, nell’ambito di una programmazione triennale, sarà il fulcro di due azioni pilota: una incentrata su una stazione sperimentale di allevamento bivalvi coordinata dal servizio progettazione del Comune di Alghero, in collaborazione con diversi enti pubblici di ricerca e con gli operatori privati concessionari dell’area; mentre l’altra prevede la riqualificazione di un tratto della sentieristica del lato ovest della laguna, curata dal Parco di Porto Conte. Dopo la firma, l’assessore Lampis ha visitato il Parco regionale di Porto Conte.

Partner del programma Retralogs (Rete transfrontaliera delle lagune, dei laghi e degli stagni) sono, oltre al Comune catalano, quelli di Massarosa ed Orbetello, il Centro ricerca e studi per la Pesca della Toscana, la Provincia di Lucca, il Dipartimento della Haute (Cosica) e del Var (Francia). Dei 2 milioni 689mila euro stanziati per il Programma, in gran parte fondi Fesr, al Comune di Alghero sono stati assegnati 515mila euro.

# Ambiente: firmato ad Alghero contratto di laguna del Calich

*È stato firmato oggi ad Alghero il Contratto di laguna del Calich per il rilancio e la tutela dell'importante area umida del nord Sardegna*

Di Redazione Cagliariipad - 30 Settembre 2019



E' stato firmato oggi ad Alghero il Contratto di laguna del Calich per il rilancio e la tutela dell'importante area umida del nord Sardegna. Partner del programma Retralogs (Rete transfrontaliera delle lagune, dei laghi e degli stagni) sono, oltre al Comune catalano, quelli di Massarosa ed Orbetello, il Centro ricerca e studi per la Pesca della Toscana, la Provincia di Lucca, il Dipartimento della Haute (Cosica) e del Var (Francia). Dei 2 milioni 689mila euro stanziati per il Programma, in gran parte fondi Fesr, al Comune di Alghero sono stati assegnati 515mila euro.



“Il Contratto è uno strumento di programmazione negoziata (rientra nel filone dei ‘contratti di fiume’) per la corretta gestione delle risorse idriche, la valorizzazione dei territori fluviali e la loro salvaguardia dal rischio idraulico – ha spiegato l’assessore della Difesa dell’Ambiente, Gianni Lampis – La Regione, da subito, ha supportato il processo di attivazione e conduzione del Contratto, primo esempio in Sardegna di accordo realizzato secondo le modalità previste dall’Osservatorio nazionale dei contratti di fiume, istituito nel 2017 dal Ministero dell’Ambiente. Il programma contribuirà a rafforzare la cooperazione transfrontaliera tra le regioni partecipanti e a rendere lo spazio di cooperazione una zona competitiva e sostenibile nel panorama europeo e mediterraneo”.

Con il coordinamento del Comune di Alghero, i partner svilupperanno un piano congiunto di azioni pilota sui siti naturali e culturali del Calich, Massaciuccoli, Orbetello, Biguglia, delle Antiche saline di Pesquiers e di Villepey, inoltre con un’azione di sperimentazione e capitalizzazione nell’area del fiume Serchio. La laguna del Calich, nell’ambito di una programmazione triennale, sarà il fulcro di due azioni pilota: una incentrata su una stazione sperimentale di allevamento bivalvi coordinata dal servizio progettazione del Comune di Alghero, in collaborazione con diversi enti pubblici di ricerca e con gli operatori privati concessionari dell’area; mentre l’altra prevede la riqualificazione di un tratto della sentieristica del lato ovest della laguna, curata dal Parco di Porto Conte. Dopo la firma, Lampis ha visitato il Parco regionale di Porto Conte.

## CronacaOnline

27 settembre 2019 | ARCHIVIO, POLITICA, PRIMA PAGINA

### Alghero, lunedì 30 settembre firma contratto laguna del Calich




Cagliari, 27 Sett 2019 – Sarà firmato lunedì 30 settembre ad Alghero il Contratto di laguna del Calich per il rilancio e la tutela di una delle più importanti aree umide della Sardegna. Si tratta di uno strumento di programmazione negoziata, che rientra nel filone dei “Contratti di fiume”, per la corretta gestione delle risorse idriche, la valorizzazione dei territori fluviali e la loro salvaguardia dal rischio idraulico. La Regione – con gli assessorati di Agricoltura, Ambiente,

Lavori pubblici e con il Distretto idrografico – ha supportato fin dall’avvio il processo di attivazione e conduzione del Contratto, primo esempio nell’Isola di accordo realizzato secondo le modalità previste dall’Osservatorio nazionale dei contratti di fiume, istituito nel 2017 dal ministero dell’Ambiente.

Oltre a essere sostenuta da una programmazione triennale e strategica, la laguna del Calich è il fulcro di due azioni pilota. La prima è incentrata su una stazione sperimentale di allevamento bivalvi coordinata dal servizio Progettazione del Comune di Alghero in collaborazione con diversi Enti pubblici di ricerca e con gli operatori privati concessionari dell’area. La seconda prevede la riqualificazione di un tratto della sentieristica del lato ovest della laguna, curata dal Parco di Porto Conte.

Condividi su...    



scovolla quando il marito scopre ...  
Silvana Pardo



786€ al giorno lavorare  
Silvana Pardo

HOME

NEWS MAGAZINE

IN PIAZZA

RUBRICHE

TERRITORI

IN SARDA

IN LAVORO

W.A.M.V.C.

Cerca

## PER LA CALICH IL PRIMO CONTRATTO SARDO DI LAGUNA

Ottobre 1, 2019 - Scritto da Effe J9



**Accordo sottoscritto ad Alghero con fondi Fesr, ci saranno partner dalla Toscana, dalla Corsica e dalla Francia per il rilancio della zona umida nel Nord Sardegna.**

**Firmato ad Alghero il contratto per il rilancio e la tutela della laguna Calich, all'interno del programma Retralogs (Rete transfrontaliera delle lagune, dei laghi e degli stagni).** È il primo esempio in Sardegna di accordo realizzato secondo le modalità previste dall'«Osservatorio nazionale dei contratti di fiume», come riferito dall'assessore regionale all'Ambiente, Gianni Lampis.

**LEGGI ANCHE | [Ecco i percorsi in bici nel parco di Porto Conte](#)**

Il contratto è uno strumento di programmazione negoziata "per la corretta gestione delle risorse idriche, la valorizzazione dei territori fluviali e la loro salvaguardia dal rischio idraulico. La Regione, da subito, ha supportato il processo di attivazione e conduzione dell'intesa". **Partner del programma sono, oltre al Comune catalano, quelli di Massarosa ed Orbetello, il Centro ricerca e studi per la pesca della Toscana, la Provincia di Lucca, il Dipartimento della Haute (Corsica) e del Var (Francia).**

Dei 2 milioni 680.000 euro stanziati per il programma, in gran parte fondi Fesr, al Comune di Alghero sono stati assegnati 515.000 euro. Con il coordinamento del Comune di Alghero, i partner svilupperanno un piano congiunto di azioni pilota sui siti naturali e culturali del Calich, Massaciuccoli, Orbetello, Biguglia, delle Antiche saline di Pesquiers e di Villepey, inoltre con un'azione di sperimentazione e capitalizzazione nell'area del fiume Berchio. La laguna del Calich, all'interno di una programmazione triennale, sarà quindi il fulcro di due azioni pilota: **una incentrata su una stazione sperimentale di allevamento dei molluschi bivalvi coordinata dal servizio progettazione del Comune di Alghero**, in collaborazione con diversi enti pubblici di ricerca e con gli operatori privati concessionari dell'area. L'altra attività prevede la riqualificazione di un tratto della sentieristica del lato ovest della laguna, curata dal Parco di Porto Conte.

Foto | [randomaze](#) su Flickr

# LA NUOVA

Nuova Sardegna

Sassari    Alghero    Cagliari    Nuoro    Olbia    Oristano    Tut

Alghero » Cronaca

## Firmato il contratto di Laguna per la riqualificazione del Calich



ALGHERO. Firmato ieri ad Alghero, il Contratto di laguna del Calich per il rilancio e la tutela dell'importante area umida del nord Sardegna. Partner del programma Retralogs (Rete transfrontaliera...

La cooperazione al cuore del Mediterraneo  
La coopération au coeur de la Méditerranée

02 OTTOBRE 2019



**ALGHERO.** Firmato ieri ad Alghero, il Contratto di laguna del Calich per il rilancio e la tutela dell'importante area umida del nord Sardegna.

Partner del programma Retralogs (Rete transfrontaliera delle lagune, dei laghi e degli stagni) sono, oltre al Comune catalano, quelli di Massarosa ed Orbetello, il Centro ricerca e studi per la Pesca della Toscana, la Provincia di Lucca, il Dipartimento della Haute (Cosica) e del Var (Francia). Dei due milioni 689mila euro stanziati per il Programma, in gran parte fondi Fesr, ad Alghero sono stati assegnati 515mila euro.

«Il Contratto è uno strumento di programmazione negoziata (rientra nel filone dei 'contratti di fiume') per la corretta gestione delle risorse idriche, la valorizzazione dei territori fluviali e la loro salvaguardia dal rischio idraulico – ha spiegato l'assessore regionale all'Ambiente, Gianni Lampis -. La Regione, da subito, ha supportato il processo di attivazione e conduzione del Contratto, primo esempio in Sardegna di accordo realizzato secondo le modalità previste dall'Osservatorio nazionale dei contratti di fiume, istituito nel 2017 dal ministero dell'Ambiente».

La laguna e l'area umida del Calich, nell'ambito di una programmazione triennale, saranno il fulcro di due azioni pilota: una incentrata su una stazione sperimentale di allevamento bivalvi coordinata dal servizio progettazione del Comune, in collaborazione con diversi enti pubblici di ricerca e con gli operatori privati concessionari dell'area; mentre l'altra prevede la riqualificazione di un tratto della sentieristica del lato ovest della laguna, curata dal Parco regionale di Porto Conte.

La cooperazione al cuore del Mediterraneo  
La coopération au coeur de la Méditerranée

# LA NUOVA

*Nuova Sardegna*

[Sassari](#)

[Alghero](#)

[Cagliari](#)

[Nuoro](#)

[Olbia](#)

[Oristano](#)

[Tutti](#)

[Alghero](#) » [Cronaca](#)

## Calich, contratto di laguna per salvare la zona umida



Lunedì 30 settembre il sindaco firmerà l'accordo di programma del progetto Retralags





**ERIKA PIRINA**

28 SETTEMBRE 2019



ALGHERO. Non sarà la conclusione di un progetto ma la sottoscrizione ufficiale di un punto di partenza che affronti in maniera condivisa la gestione delle acque e l'adattamento ai mutamenti climatici del territorio. Il Contratto di Laguna Calich sarà firmato dall'amministrazione comunale (dal sindaco Mario Conoci), lunedì 30 settembre alle 10 nella sala convegni de Lo Quarter. Costruito e sviluppato nell'ambito del progetto Retralogs che porta avanti, si legge nella nota, "strumenti volontari di programmazione strategica e negoziata che perseguono la tutela, la corretta gestione delle risorse idriche e la valorizzazione dei territori fluviali unitamente alla salvaguardia dal rischio idraulico, contribuendo allo sviluppo locale", l'impegno triennale per la Laguna è stato approvato nel mese di febbraio e arriverà fino al 2021.

La Laguna del Calich che raccoglie le acque superficiali di buona parte della Nurra mantiene ancora un ruolo centrale nel contributo alla diversità biologica dell'area, tale valore ecologico e patrimoniale risulta ancora in buona parte incompreso, ed è per questo motivo che tra le azioni pilota inserite nel Progetto Retralogs vengono portate avanti la sperimentazione di un allevamento di bivalvi e la riqualificazione di un tratto della sentieristica del lato ovest della laguna, curata dal Parco di Porto Conte.

Il Contratto di Laguna ha dato l'impulso alla condivisione delle conoscenze e delle problematiche legate agli impatti ambientali che insistono nella Laguna del Calich.

Il sindaco Mario Conoci sottoscriverà l'accordo di programma con partner istituzionali, associazioni ambientaliste, comitati ed enti che condividono il percorso e le finalità che hanno portato alla definizione delle azioni strategiche da adottare per contrastare i problemi dell'area Calich. La firma di lunedì costituisce il primo esempio in Sardegna di accordo realizzato secondo le modalità previste dall'Osservatorio nazionale dei contratti di Fiume, istituito nel 2017 dal ministero dell'Ambiente. Al fine di sensibilizzare non solo i principali attori e partner del progetto Laguna ma coinvolgere l'intero territorio, l'amministrazione intende coinvolgere anche le scuole cittadine con un programma di animazione a sostegno del Contratto di Laguna del Calich. È in fase di lancio un concorso a premi per dotare il Contratto di un logo, elemento fondamentale di comunicazione e di riconoscimento. Nell'ambito del progetto il prossimo appuntamento è fissato per il 10 ottobre ad Olmedo, dove si affronteranno le problematiche inerenti l'adattamento ai mutamenti climatici e si co-progetteranno azioni a breve, medio e lungo periodo.

PESCA

## E' stato firmato questa mattina, ad Alghero, il Contratto di laguna del Calich per il rilancio e la tutela dell'importante area umida del Nord Sardegna.

Posted by [promitudo](#) on 30 Settembre 2019 at 17:43

TRADUCI

 bing

È stato firmato questa mattina, ad Alghero, il Contratto di laguna del Calich per il rilancio e la tutela dell'importante area umida del Nord Sardegna. Partner del programma Retrolags (Rete transfrontaliera delle lagune, dei laghi e degli stagni) sono, oltre al Comune catalano, quelli di Massaia ed Orbetello, il Centro ricerca e studi per la Pesca della Toscana, la provincia di Lucca, il dipartimento della Haute (Coscia) e del Var (Francia). Dei 2 milioni 889mila euro stanziati per il Programma, in gran parte fondi Fesr, al comune di Alghero sono stati assegnati 515mila euro.

«Il Contratto è uno strumento di programmazione negoziata (risorse nel Nord dei "contratti di fiume") per la corretta gestione delle risorse idriche, la valorizzazione dei territori fluviali e la loro salvaguardia dal rischio idraulico - ha spiegato l'assessore regionale della Difesa dell'Ambiente, Gianni Lampis -. La Regione, da subito, ha supportato il processo di attivazione e conduzione del Contratto, primo esempio in Sardegna di accordo realizzato secondo le modalità previste dall'Osservatorio nazionale dei contratti di fiume, istituito nel 2017 dal Ministero dell'Ambiente. Il programma contribuirà a rafforzare la cooperazione transfrontaliera tra le regioni partecipanti e a rendere lo spazio di cooperazione una zona competitiva e sostenibile nel panorama europeo e mediterraneo.»

Con il coordinamento del Comune di Alghero, i partner svilupperanno un piano congiunto di azioni pilota sui siti naturali e culturali del Calich, Massaia, Orbetello, Biguglia, delle Antiche saline di Proquiers e di Villepey, inoltre con un'azione di sperimentazione e capitalizzazione nell'area del fiume Serchio. La laguna del Calich, nell'ambito di una programmazione triennale, sarà il teatro di due azioni pilota: una incentrata su una stazione sperimentale di allevamento bivalvi coordinata dal servizio progettazione del comune di Alghero, in collaborazione con diversi enti pubblici di ricerca e con gli operatori privati concessionari dell'area, mentre l'altra prevede la riqualificazione di un tratto della sentinella del lato ovest della laguna, curata dal Parco di Porto Conte. Dopo la firma, l'assessore Gianni Lampis ha visitato il Parco regionale di Porto Conte.



La cooperazione al cuore del Mediterraneo  
 La coopération au coeur de la Méditerranée

# Rilancio delle zone umide del nord Sardegna, firmato ad Alghero il contratto di lagune del Calich

Di [Redazione Cagliari Online](#) - 30 Settembre 2019 - **CRONACA**

La laguna del Calich, nell'ambito di una programmazione triennale, sarà il fulcro di due azioni pilota: una incentrata su una stazione sperimentale di allevamento bivalvi Alghero, mentre l'altra prevede la riqualificazione di un tratto della sentieristica del lato ovest della laguna

Condividi su

[Facebook](#) [Twitter](#) [Google+](#) [LinkedIn](#) [Invia per email](#)

 **Condividi 39**



La cooperazione al cuore del Mediterraneo  
La coopération au coeur de la Méditerranée

E' stato firmato, questa mattina ad Alghero, il Contratto di laguna del Calich per il rilancio e la tutela dell'importante area umida del nord Sardegna. Partner del programma Retralogs (Rete transfrontaliera delle lagune, dei laghi e degli stagni) sono, oltre al Comune catalano, quelli di Massarosa ed Orbetello, il Centro ricerca e studi per la Pesca della Toscana, la Provincia di Lucca, il Dipartimento della Haute (Cosica) e del Var (Francia). Dei 2 milioni 689mila euro stanziati per il Programma, in gran parte fondi Fesr, al Comune di Alghero sono stati assegnati 515mila euro.

"Il Contratto è uno strumento di programmazione negoziata (rientra nel filone dei 'contratti di fiume') per la corretta gestione delle risorse idriche, la valorizzazione dei territori fluviali e la loro salvaguardia dal rischio idraulico – ha spiegato l'assessore regionale della Difesa dell'Ambiente, Gianni Lampis – La Regione, da subito, ha supportato il processo di attivazione e conduzione del Contratto, primo esempio in Sardegna di accordo realizzato secondo le modalità previste dall'Osservatorio nazionale dei contratti di fiume, istituito nel 2017 dal Ministero dell'Ambiente. Il programma contribuirà a rafforzare la cooperazione transfrontaliera tra le regioni partecipanti e a rendere lo spazio di cooperazione una zona competitiva e sostenibile nel panorama europeo e mediterraneo".

Con il coordinamento del Comune di Alghero, i partner svilupperanno un piano congiunto di azioni pilota sui siti naturali e culturali del Calich, Massaciuccoli, Orbetello, Biguglia, delle Antiche saline di Pesquiers e di Villepey, inoltre con un'azione di sperimentazione e capitalizzazione nell'area del fiume Serchio. La laguna del Calich, nell'ambito di una programmazione triennale, sarà il fulcro di due azioni pilota: una incentrata su una stazione sperimentale di allevamento bivalvi coordinata dal servizio progettazione del Comune di Alghero, in collaborazione con diversi enti pubblici di ricerca e con gli operatori privati concessionari dell'area; mentre l'altra prevede la riqualificazione di un tratto della sentieristica del lato ovest della laguna, curata dal Parco di Porto Conte. Dopo la firma, l'assessore Lampis ha visitato il Parco regionale di Porto Conte.

## NOTIZIE

Primi piani  
Archivio notizie  
Notizie dall'urp  
Video  
News webTV

## ARGOMENTI

Ambiente e territorio  
Caccia e pesca  
Edilizia  
Energie alternative  
Monitoraggio ambiente  
Protezione ambiente  
Protezione civile  
Risorse idriche  
Urbanistica  
Viabilità  
Turismo

Nuovo Coronavirus - Cosa c'è da sapere  
Agricoltura  
Attività istituzionali  
Attività produttive  
Cultura e educazione  
Innovazione tecnologica  
Lavoro  
Risorse finanziarie  
Sanità e politiche sociali

# Ambiente, firmato ad Alghero il contratto di laguna del Calich

*"Il Contratto è uno strumento di programmazione negoziata (rientra nel filone dei 'contratti di fiume') per la corretta gestione delle risorse idriche, la valorizzazione dei territori fluviali e la loro salvaguardia dal rischio idraulico" - ha spiegato l'assessore regionale della Difesa dell'ambiente Gianni Lampis*



🔊 [Ascolta la notizia](#)

**Cagliari, 30 settembre 2019** - È stato firmato, questa mattina ad Alghero, il Contratto di laguna del Calich per il rilancio e la tutela dell'importante area umida del nord Sardegna. Partner del programma Retralogs

(Rete transfrontaliera della laguna, dei laghi e degli stagni) sono, oltre al Comune catalano, quelli di Massariosa ed Orbetello, il Centro ricerca e studi per la Pesca della Toscana, la Provincia di Lucca, il Dipartimento della Haute (Coscia) e del Var (Francia). Dei 2 milioni 689mila euro stanziati per il Programma, in gran parte fondi Fesr, al Comune di Alghero sono stati assegnati 515mila euro.

*"Il Contratto è uno strumento di programmazione negoziata (rientra nel filone dei 'contratti di fiume') per la corretta gestione delle risorse idriche, la valorizzazione dei territori fluviali e la loro salvaguardia dal rischio idraulico" - ha spiegato l'assessore regionale della Difesa dell'Ambiente, Gianni Lampis - La Regione, da subito, ha supportato il processo di attivazione e conduzione del Contratto, primo esempio in Sardegna di accordo realizzato secondo le modalità previste dall'Osservatorio nazionale dei contratti di fiume, istituito nel 2017 dal Ministero dell'Ambiente. Il programma contribuirà a rafforzare la cooperazione transfrontaliera tra le regioni partecipanti e a rendere lo spazio di cooperazione una zona*

*competitiva e sostenibile nel panorama europeo e mediterraneo".*

Con il coordinamento del Comune di Alghero, i partner svilupperanno un piano congiunto di azioni pilota sui siti naturali e culturali del Calich, Massaciuccoli, Orbetello, Biguglia, delle Antiche saline di Pesquiers e di Villepey, inoltre con un'azione di sperimentazione e capitalizzazione nell'area del fiume Serchio. La laguna del Calich, nell'ambito di una programmazione triennale, sarà il fulcro di due azioni pilota: una incentrata su una stazione sperimentale di allevamento bivalvi coordinata dal servizio progettazione del Comune di Alghero, in collaborazione con diversi enti pubblici di ricerca e con gli operatori privati concessionari dell'area; mentre l'altra prevede la riqualificazione di un tratto della sentieristica del lato ovest della laguna, curata dal Parco di Porto Conte. Dopo la firma, l'assessore Lampis ha visitato il Parco regionale di Porto Conte.

Comunicati stampa integrali  
**SARDEGNA**  
**PREMER**

chi siamo    iscrizione    comunicati stampa    area riservata

## Alghero 30 settembre 2019 firma del Contratto di Laguna del Calich

30 Settembre 2019 di admin

Il 30 Settembre alle ore 10.00 presso la sala Congressi del Quartier in Largo San Francesco ad Alghero si terrà la sottoscrizione ufficiale del Contratto di Laguna del Calich, che rientra nel filone dei "Contratti di Fiume": strumenti volontari di programmazione strategica e negoziata che perseguono la tutela, la corretta gestione delle risorse idriche e la valorizzazione del territorio fluviale unitamente alla salvaguardia dal rischio idrologico, contribuendo allo sviluppo locale.

Esso costituisce il primo esempio in Sardegna di accordo realizzato secondo le modalità previste dall'Osservatorio Nazionale dei Contratti di Fiume, istituito nel 2017 dal Ministero dell'Ambiente. Il Sindaco Massimo Conci sottoscriverà l'accordo di programma con i partner istituzionali, associazioni ambientaliste, comitati ed enti che condividono il percorso e le finalità che hanno portato alla definizione delle azioni strategiche da adottare per contrastare i problemi dell'area Calich: Regione Sardegna, con gli Assessorati all'Agricoltura, Ambiente, Lavori Pubblici, Provincia di Sassari, Adis, Alpis, Agno, Lario, i Consorzi del bacino idrografico di Alghero, Sassari, Itir, Villanova Maruliana, Iri, Parigari, Ormado, Attabia; Consorzio di Bonifica della Marea, Plog Nard Sardegna, Parco di Porto Conte, Fondazione Alghero, Associazioni dei pescatori, imprese del settore ambiente ed ecologia, istituti scolastici, i assai sottoscrittori del protocollo che regola l'area di un percorso che dovrà portare ad attuare azioni concrete attraverso una programmazione biennale contenuta nel Contratto di Laguna.

Il Contratto di Laguna situa le Linee Guida regionali per i Contratti di Fiume, approvate lo scorso 11 dicembre dal Comitato Istituzionale dell'Autorità di Bacino (Deliberazione del Comitato Istituzionale n. 2 del 11/12/2018) e l'art. 43 della Norme di Attuazione vigenti del Piano Stralcio di Bacino per l'Assetto Idrogeologico (PAI).

Il Contratto del Calich si configura come strumento strategico per integrare tematiche apparentemente eterogenee ma in realtà profondamente interconnesse tra loro: la qualità delle acque e degli ecosistemi del corpo idrico della laguna, l'esposizione del territorio ai rischi idrologici ed idrogeologici, la difesa del suolo, la gestione del territorio in grado di coniugare sostenibilità economica e sostenibilità ambientale, lo sviluppo di una società e di un tessuto produttivo resiliente alle dinamiche naturali e ai cambiamenti climatici.

In tal senso la Regione Sardegna, attraverso il Distretto Idrografico e le altre strutture regionali competenti sui diversi temi, ha supportato, sin dall'inizio, il processo di attivazione e celebrazione del Contratto del Calich.

Il percorso che ha portato alla definizione del Contratto di Laguna del Calich nasce nell'ambito del Progetto RETRALOGS, finanziato dal Programma INTERREG Italia Francia Marittimo 2014-2020, avviato nel febbraio del 2017 da un partenariato composto guidato dal Comune di Alghero, che vede coinvolti Comuni di Oristano, Comune di Mesasassa, Provincia di Lecce, Dipartimento del Var (Sud della Francia), Collettività di Corsica, CIRSEPE e FREMER.

La Laguna del Calich, oltre a essere sostenuta da una programmazione biennale e strategica attraverso l'adesione del Contratto, è il fulcro di due azioni pilota:

1. una stazione sperimentale di allevamento ittico coordinata dal servizio Progettazione del Comune di Alghero in collaborazione con diversi Enti Pubblici di ricerca e con gli operatori privati concessionari dell'area.
2. la riqualificazione di un tratto della bentonite del lato Ovest della laguna, estesa dal Parco di Porto Conte.

Il Contratto di Laguna ha dato impulso alla condivisione delle conoscenze e delle problematiche legate agli impatti cumulativi e sinergici che insistono nella Laguna del Calich.

Il percorso partecipativo, avviato sin dal 2017 e potenziato tra il 2018 e il 2019, ha favorito il coinvolgimento diffuso tra attori territoriali, pubblici e privati, basato sulla trasparenza e sulla ricerca di soluzioni che potessero spingere le progettazioni su un ambito di "area vasta", allungando lo sguardo verso i problemi a monte che da troppo tempo affliggono la Laguna del Calich.

Il protocollo di intesa, primo strumento del Contratto di Laguna, è stato sottoscritto da Amministrazioni Pubbliche, da associazioni del terzo settore e da rappresentanti del mondo produttivo che a vario titolo hanno competenza nell'area del bacino idrico.

Anche il mondo della scuola è al centro del programma di animazione e sostegno del Contratto di Laguna del Calich: per le scuole è in fase di lancio un concorso a premi per dotare il Contratto di un logo, elemento fondamentale di comunicazione e di inserimento.

La firma del Contratto di Laguna non è che un punto di partenza. Il percorso partecipativo continuerà per affrontare in maniera condivisa la gestione delle acque e l'adattamento ai mutamenti climatici del territorio. Il prossimo appuntamento è stato fissato per il 10 ottobre ad Ormado, dove si affronteranno le problematiche inerenti l'adattamento ai mutamenti climatici e si co-progetteranno azioni a breve, medio e lungo periodo.

La cooperazione al cuore del Mediterraneo  
La coopération au coeur de la Méditerranée



**lunedì 9 marzo 2020**

 Mobile  Accedi  Registrati  Newsletter  Aggiungi ai Preferiti

Prima Pagina | **24 Ore** | Appuntamenti | Servizi | Rubriche  
 Cronaca | Cagliari | Nuoro | Oristano | Sassari | Sud Sardegna | Cultura Spettacolo | Sport

# Firmato ad Alghero il Contratto di laguna del Calich

30/09/2019

 **Condividi su Facebook**  **Condividi su Twitter**

 Stampa  Riduci  Aumenta

    0



Una giornata importante che mette insieme otto Amministrazioni Locali, Enti Territoriali, Associazioni, imprese, mondo della scuola, per la riqualificazione del territorio sulla base di un programma condiviso. "Oggi inizia un percorso che va oltre le visioni settoriali di governo del territorio – ha detto il Sindaco di Alghero Mario Conoci nel presiedere l'incontro –, un percorso che mette insieme per la prima volta tutti i soggetti che si impegnano ad attuare le azioni concordate e che concorreranno ad attuare interventi sulla base di importanti finanziamenti, con ricadute sull'economia del territorio". Il Contratto di laguna del Calich sottoscritto oggi al Quarter permette ai 43 partner del territorio del Bacino Idrografico della laguna del Calich, promotore e capofila il Comune di Alghero, di attuare azioni di sviluppo

concordate e stabilite in un programma di azione di valenza triennale. Tutela e riqualificazione della qualità ambientale, riqualificazione territoriale e paesaggistica, promozione, fruizione e valorizzazione economica, mitigazione e adattamento ai mutamenti climatici, sono i temi qui quali si incentrano le azioni finanziate nel Contratto di Laguna attraverso il progetto comunitario RETRALAGS – Rete TRANSfrontaliera delle LAGune e degli Stagni – avviato nel febbraio 2017. Il Comune di Alghero mette al centro del programma il Contratto di Laguna del Calich con l'obiettivo di risolvere le problematiche legate ai fenomeni di eutrofizzazione delle acque della laguna con effetti anche sulle acque marine.

La cooperazione al cuore del Mediterraneo  
 La coopération au coeur de la Méditerranée

La Laguna del Calich, oltre a esser sostenuta dalla programmazione triennale e strategica attraverso l'adozione del Contratto, è intanto il fulcro di due azioni pilota: una stazione sperimentale di allevamento bivalvi coordinata dal servizio Progettazione del Comune di Alghero in collaborazione con diversi Enti Pubblici di ricerca e con gli operatori privati concessionari dell'area, e la riqualificazione di un tratto della sentieristica del lato ovest della laguna, curata dal Parco di Porto Conte. Alla sottoscrizione di oggi hanno partecipato insieme al Sindaco di Alghero Mario Conoci e all'Assessore all'Ambiente Andrea Montis, l'Assessore regionale dell'Ambiente Gianni Lampis, il Commissario della Provincia di Sassari Pietrino Fois, i sindaci o i delegati di Ittiri, Villanova Monte Leone, Monte Leone Roccadoria, Olmedo, Putifigari, Sassari, Uri, il presidente del Consorzio di Bonifica della Nurra, gli amministratori di Abbanoa, i dirigenti dei servizi Ambiente della Regione e dell'UTP, di Laore, Agris e delle realtà associative e imprenditoriali coinvolte.

HOME CRONACA ECONOMIA SPORT EVENTI GUSTO GUIDE PUBBLICITÀ NECROLOGIE CHI S

SASSARI ALGHERO PORTO TORRES SORSO OZIERI ITTIRI CASTELSARDO OSSI PUGAGHE USINI VALLEDORIA OLMEDO PATTADA STINTINO

**TEMI CALICH** 4 MARZO 2020 | AD ALGHERO DISINFETTANO NEGLI UFFICI PUBBLICI E NEI LOCALI APERTI AL PUBBLICO

HOME **ALGHERO**

# Alghero, un nuovo progetto per la riqualificazione della Laguna del Calich

**TEMI:** Comune Di Alghero Laguna Del Calich Alghero



SCRITTO DA: REDAZIONE 26 SETTEMBRE 2019

## La firma del contratto il 30 settembre.

Il 30 Settembre alle ore 10 presso la sala Convegni del Quarter in Largo San Francesco ad Alghero si terrà la **sottoscrizione ufficiale del Contratto di Laguna del Calich**, che rientra nel filone dei "Contratti di Fiume": strumenti volontari di programmazione strategica e negoziata che perseguono la tutela, la **corretta gestione delle risorse idriche e la valorizzazione dei territori fluviali** unitamente alla salvaguardia dal rischio idraulico, contribuendo allo sviluppo locale.

Esso costituisce il **primo esempio in Sardegna di accordo realizzato secondo le modalità previste dall'Osservatorio Nazionale dei Contratti di Fiume**, istituito nel 2017 dal Ministero dell'Ambiente. Il Sindaco Mario Conoci sottoscriverà l'accordo di programma con i partner istituzionali, associazioni ambientaliste, comitati ed enti che condividono il percorso e le finalità che hanno portato alla definizione delle azioni strategiche da adottare per **contrastare i problemi dell'area Calich**.

Regione Sardegna, con gli Assessorati all'Agricoltura, Ambiente, Lavori Pubblici, Provincia di Sassari, Adis, Arpas, Agris, Laore, i Comuni del bacino idrografico di Alghero, Sassari, Ittiri, Villanova Monte Leone, Uri, Putifigari, Olmedo, Abbanoa, Consorzio di Bonifica della Nurra, Flag Nord Sardegna, Parco di Porto Conte, Fondazione Alghero, Associazioni dei pescatori, imprese del settore ambiente ed ecologia, istituti scolastici, sono i sottoscrittori del protocollo che segna l'avvio di un **percorso che dovrà portare ad attuare azioni concrete** attraverso una programmazione triennale contenuta nel Contratto di Laguna.

La cooperazione al cuore del Mediterraneo  
 La coopération au coeur de la Méditerranée

Il Contratto del Calich si configura come **strumento strategico per integrare tematiche apparentemente eterogenee ma in realtà profondamente interconnesse** tra loro: la qualità delle acque e degli ecosistemi del corpo idrico della laguna, l'esposizione del territorio ai rischi idraulici ed idrogeologici, la difesa del suolo, la gestione del territorio in grado di coniugare sostenibilità economica e sostenibilità ambientale, lo sviluppo di una società e di un tessuto produttivo resiliente alle dinamiche naturali e ai cambiamenti climatici.

La Laguna del Calich, oltre a esser sostenuta da una programmazione triennale e strategica attraverso l'adozione del Contratto, è il fulcro di due azioni pilota.

La prima sarà una **stazione sperimentale di allevamento bivalvi** coordinata dal servizio Progettazione del Comune di Alghero in collaborazione con diversi Enti Pubblici di ricerca e con gli operatori privati concessionari dell'area. La seconda sarà la **riqualificazione di un tratto della sentieristica** del lato Ovest della laguna, curata dal Parco di Porto Conte.

La firma del Contratto di laguna non è che un punto di partenza. Il percorso partecipativo continuerà per affrontare in **maniera condivisa la gestione delle acque e l'adattamento ai mutamenti climatici del territorio**. Il prossimo appuntamento è stato fissato per il 10 ottobre ad Olmedo, dove si affronteranno le problematiche inerenti l'adattamento ai mutamenti climatici e si co-progetteranno azioni a breve, medio e lungo periodo.

## Alghero, il 30 settembre firma Contratto di laguna del Calich


 Retrive  
 Aggiornato: 20 settembre 2014

Roma, 20 set. (askanews) - Sarà firmato lunedì 30 settembre ad Alghero il Contratto di laguna del Calich per il rilancio e la tutela di uno delle più importanti aree umide della Sardegna. Si tratta di uno strumento di programmazione negoziata, che rientra nell'insieme dei "Contratti di fiume" per la corretta gestione delle risorse idriche, la valorizzazione dei territori fluviali e la loro salvaguardia dal rischio climatico. La Regione - con gli assessorati di Agricoltura, Ambiente, Lavori pubblici e con il Distretto idrografico - ha supportato fin dall'inizio il processo di attivazione e conduzione del Contratto, primo esempio nell'isola di accordo realizzato secondo le modalità previste dall'Osservatorio nazionale dei contratti di fiume, istituito nel 2017 dal ministero dell'Ambiente. Oltre a essere sostenuta da una programmazione triennale e strategica, la laguna del Calich è il fulcro di due azioni pilota. La prima è incentrata su una stazione sperimentale di allevamento bivalvi coordinata dal servizio Progettazione del Comune di Alghero in collaborazione con diversi Enti pubblici di ricerca e con gli operatori privati concessionari dell'area. La seconda prevede la riqualificazione di un tratto della sentieristica del lato ovest della laguna, curata dal Parco di Porto Conte.



## Alghero, firmato il contratto di rilancio della laguna di Calich



ALGHERO. È stato firmato, questa mattina ad Alghero, il contratto di laguna del Calich per il rilancio e la tutela dell'area umida del nord Sardegna. Partner del programma Retralags (Rete transfrontaliera delle lagune, dei laghi e degli stagni) sono, oltre al Comune catalano, quelli di Massaosa ed Orbetello, il Centro ricerca e studi per la Pesca della Toscana, la Provincia di Lucca, il Dipartimento della Haute (Coscia) e del Var (Francia). Dei 2 milioni 689mila euro stanziati per il Programma, in gran parte fondi Fesr, al Comune di Alghero sono stati assegnati 515mila euro.

"Il contratto è uno strumento di programmazione negoziata (rientra nel filone dei 'contratti di fiume') per la corretta gestione delle risorse idriche, la valorizzazione dei territori fluviali e la loro salvaguardia dal rischio idraulico - ha spiegato l'assessore regionale della Difesa dell'Ambiente, Gianni Lampis - La Regione, da subito, ha supportato il processo di attivazione e conduzione del Contratto, primo esempio in Sardegna di accordo realizzato secondo le modalità previste dall'Osservatorio nazionale dei contratti di fiume, istituito nel 2017 dal Ministero dell'Ambiente. Il programma contribuirà a rafforzare la cooperazione transfrontaliera tra le regioni partecipanti e a rendere lo spazio di cooperazione una zona competitiva e sostenibile nel panorama europeo e mediterraneo".

Con il coordinamento del Comune di Alghero, i partner svilupperanno un piano congiunto di azioni pilota sui siti naturali e culturali del Calich, Massaciuccoli, Orbetello, Biguglia, delle Antiche saline di Pesquers e di Villepey, inoltre con un'azione di sperimentazione e capitalizzazione nell'area del fiume Serchio. La laguna del Calich, nell'ambito di una programmazione triennale, sarà il fulcro di due azioni pilota: una incentrata su una stazione sperimentale di allevamento bivalvi coordinata dal servizio progettazione del Comune di Alghero, in collaborazione con diversi enti pubblici di ricerca e con gli operatori privati concessionari dell'area; mentre l'altra prevede la riqualificazione di un tratto della sentieristica del lato ovest della laguna, curata dal Parco di Porto Conte. Dopo la firma, l'assessore Lampis ha visitato il Parco regionale di Porto Conte.



di Redazione  22 settembre 2019

La cooperazione al cuore del Mediterraneo  
 La coopération au coeur de la Méditerranée



**Retralags - P.O. Italia Francia Marittimo 2014 - 2020** 😊



pieno/a di gioia.

Publicato da Elena Riva [?] · 5 ottobre 2019 · 🌐

**Azione pilota saline di Hyères**

Con gusci di ostriche e avanzi delle noci di cocco - sistemazione degli argini del canale adduttore delle saline. Si moltiplicano le possibilità di nicchie ecologiche per la piccola fauna. Una pompa a vite di Archimede chiude il ciclo dell'acqua nelle saline e salvaguardia la fauna e le larve restituendo biodiversità al mare. Magnifico.

**Action pilote de Hyères**

Avec des coquilles d'huîtres et des restes de noix de coco - aménagement des digues du canal adducteur des salines. Les possibilités de niches écologiques pour la petite faune se multiplient. Une pompe à vis d'archimède ferme le cycle de l'eau dans les saules et préserve la faune et les larves en redonnant biodiversité à la mer. Magnifique.



**Retalogs - P.O. Italia Francia Marittimo 2014 - 2020**



Publicato da Elena Riva [?] - 5 ottobre 2019 - 

6° Comitato di pilotaggio e Comitato scientifico Retalogs - Tolone  
 Dipartimento del Var -

Approvato il Piano d'azione Congiunto. Impostazione del patto transfrontaliero e del Workshop di approfondimento di Orbetello. L'acqua in un territorio è elemento che unifica tutti le discipline e i livelli di analisi (dal locale alla scala vasta).



**158**

Persone raggiunte

**42**

Interazioni

[Metti in evidenza il post](#)



**Retralags - P.O. Italia Francia Marittimo 2014 - 2020** è con **Annalisa Masala** ...

Publicato da Elena Riva [?] · 3 ottobre 2019 · 🌐

Al via il 6 comitato di pilotaggio e il comitato scientifico. 3 e 4 ottobre, Tolone. Buon lavoro a tutti.



**204**  
 Persone raggiunte

**18**  
 Interazioni

**Metti in evidenza il post**

 3

Condivisioni: 2





**Retalogs - P.O. Italia Francia Marittimo 2014 - 2020** 😊



pieno/a di gioia.

Pubblicato da Elena Riva [?] · 5 ottobre 2019 · 🌐

**Azione pilota saline di Hyères**

Con gusci di ostriche e avanzi delle noci di cocco - sistemazione degli argini del canale adduttore delle saline. Si moltiplicano le possibilità di nicchie ecologiche per la piccola fauna. Una pompa a vite di Archimede chiude il ciclo dell'acqua nelle saline e salvaguardia la fauna e le larve restituendo biodiversità al mare. Magnifico.

**Action pilote de Hyères**

Avec des coquilles d'huîtres et des restes de noix de coco - aménagement des digues du canal adducteur des salines. Les possibilités de niches écologiques pour la petite faune se multiplient. Une pompe à vis d'archimède ferme le cycle de l'eau dans les saules et préserve la faune et les larves en redonnant biodiversité à la mer. Magnifique.



**Interreg**  
 MARITTIMO-IT FR-MARITIME  
 Fondo europeo di sviluppo regionale  
 Fonds Européen de Développement Régional



**268**  
 Persone raggiunte

**44**  
 Interazioni

**Metti in evidenza il post**

8

Commenti: 2 Condivisioni: 2

La cooperazione al cuore del Mediterraneo  
 La coopération au coeur de la Méditerranée





**Retralags - P.O. Italia Francia Marittimo 2014 - 2020**



Publicato da Elena Riva [?] · 8 ottobre 2019 · 

Concorso per le scuole per l'adozione del Logo del Contratto di Laguna del Calich

E' stato pubblicato il concorso rivolto a tutte le scuole del bacino imbrifero del Calich.

L'adesione deve pervenire entro il 31 ottobre.

Primo premio € 1.500,00

Per scaricare il bando e gli allegati potete cliccare su

<https://drive.google.com/.../16RLhKvxLd2aGI5cEVjyHvhRjzEFy22q...>

## BANDO CONCORSO PER LA REALIZZAZIONE DEL LOGO DEL CONTRATTO DI LAGUNA DEL CALICH



La coopération au coeur del Mediterraneo  
 La coopération au coeur de la Méditerranée

## Retralogs - P.O. Italia Francia Marittimo 2014 - 2020

[Scopri di più](#)

Organizzazione comunitaria

**2222**

Persone raggiunte

**48**

Interazioni

[Mettilo nuovamente in evidenza](#)

Elemento messo in evidenza in data 8 ott 2019 Completata  
 Di Claudia Sofia Bellanova

Persone  
raggiunte

**1990,0**

Interazione  
con i post

**173**

[Visualizza risultati](#)

 11

Condivisioni: 2

 Mi piace

 Commenta

 Condividi





## Retralags - P.O. Italia Francia Marittimo 2014 - 2020



Publicato da Elena Riva [?] - 8 ottobre 2019 -

Olmedo 10 ottobre 2019 workshop di trasferimento del progetto Adapt in networking con Retralags.

Olmedo 10 octobre 2019 atelier de transfert de projet adapt en réseau avec Retralags.



Giovedì 10 ottobre 2019

Auditorium Comunale c/o Centro Sociale Largo Colombo - Olmedo

Workshop di trasferimento C.5.8.

Mutamenti climatici e adattamento del territorio



### Programma del seminario

- Ore 9,30 Saluto autorità
- Ore 10,00 **L'adattamento ai mutamenti climatici:** cosa significa e cosa si può già fare: sintesi delle soluzioni e panoramica dei principali fattori di rischio. L'adattamento in agricoltura. Il piano d'adattamento del Comune di Alghero – Valentina Mereu - Fondazione CMCC.
- Ore 10,45 **Il contratto di laguna del Calich** uno strumento volontario di rete al servizio del territorio – Giovanna Faedda – Servizio Progettazione Comune di Alghero.
- Ore 11,15 Coffee break.
- Ore 11,30 **Adattiamo il nostro territorio** – tavola rotonda e raccolta delle problematiche, delle esigenze e dei desiderata delle amministrazioni rispetto ai 4 obiettivi strategici del Contratto di laguna del Calich – con il contributo delle Amministrazioni Comunali di Alghero, Ittiri, Monte Leone Roccadoria, Olmedo, Putifigari, Sassari, Utri, Villanova Monte Leone.
- Ore 13,00 **"Cambiamo rotta – gli studenti per i cambiamenti climatici"**: presentazione del progetto degli studenti sull'adattamento - Antonella Derriu – Parco Regionale di Porto Conte.
- Ore 13,30 **La sostenibilità nel piatto.** Light lunch a base di prodotti locali di stagione e a rifiuto.
- Ore 14,30 **Laboratorio progettazione partecipata:**
  - Tavolo A: **Le azioni green** – A cura di Elena Riva – Servizio Progettazione Comune di Alghero;
  - Tavolo B: **Le azioni grey** - A cura di Silvia Serreti UNISS
  - Tavolo C: **Le azioni legislative, organizzative ed educative** – A cura di Valentina Mereu della Fondazione CMCC.

La cooperazione al cuore del Mediterraneo  
La coopération au coeur de la Méditerranée





**Retralogs - P.O. Italia Francia Marittimo 2014 - 2020**

Publicato da Elena Riva [?] · 8 ottobre 2019 ·

#Adapt



**Giovedì 10 ottobre 2019**

Auditorium Comunale c/o Centro Sociale - Largo Colombo - Olmedo

**Workshop di trasferimento C.5.8.**

**Mutamenti climatici e adattamento del territorio**

**Programma del seminario**

- Ore 9,30 **Saluto autorità**
- Ore 10,00 **L'adattamento ai mutamenti climatici: cosa significa e cosa si può già fare:** sintesi delle soluzioni e panoramica dei principali fattori di rischio. L'adattamento in agricoltura. Il piano d'adattamento del Comune di Alghero – Valentina Mereu - Fondazione CMCC.
- Ore 10,45 **Il contratto di laguna del Calich** uno strumento volontario di rete al servizio del territorio – Giovanna Faedda – Servizio Progettazione Comune di Alghero.
- Ore 11,15 **Coffee break.**
- Ore 11,30 **Adattiamo il nostro territorio** – tavola rotonda e raccolta delle problematiche, delle esigenze e dei desiderata delle amministrazioni rispetto ai 4 obiettivi strategici del Contratto di laguna del Calich – con il contributo delle Amministrazioni Comunali di Alghero, Ittiri, Monteleone Roccadoria, Olmedo, Putifigari, Sassari, Uri, Villanova Monteleone.
- Ore 13,00 **"Cambiamo rotta – gli studenti per i cambiamenti climatici"**: presentazione del progetto degli studenti sull'adattamento - Antonella Derru – Parco Regionale di Porto Conte.
- Ore 13,30 **La sostenibilità nel piatto.** Light lunch a base di prodotti locali di stagione e a rifiuto.
- Ore 14,30 **Laboratorio progettazione partecipata:**
  - Tavolo A **Le azioni green** – A cura di Elena Riva – Servizio Progettazione Comune di Alghero;
  - Tavolo B **Le azioni grey** - A cura di Silvia Serrelli UNISS
  - Tavolo C **Le azioni legislative, organizzative ed educative** – A cura di Valentina Mereu della Fondazione CMCC.
- Ore 16,30 **Restituzione in plenaria.**



La cooperazione al cuore del Mediterraneo  
La coopération au coeur de la Méditerranée

**Retralags - P.O. Italia Francia Marittimo 2014 - 2020**

Publicato da Elena Riva [?] · 8 ottobre 2019 · 

Olmedo 10 ottobre 2019 workshop di trasferimento del progetto Adapt in networking con Retralags.

Olmedo 10 octobre 2019 atelier de transfert de projet adapt en réseau avec Retralags.

**41**

Persone raggiunte

**2**

Interazioni

Impossibile mettere in evidenza

 Retralags - P.O. Italia Francia Marittimo 2014 - 2020

 **Mi piace**

 **Commenta**

 **Condividi**



Commenta come Retralags - P.O. Italia Francia ...







**ADAPT**  
@ADAPTmaritime

- Home
- Informazioni
- Post**
- Foto
- Community

[Crea una Pagina](#)

 **Ti piace** ▼ 
  **Pagina seguita** ▼ 
  **Condividi**


**ADAPT**  
9 ottobre 2019

📍 10/10/19, 9.30 - 16.30, Auditorium Comunale di Olmedo

🇮🇹 Il Comune di Alghero organizza un workshop di trasferimento del progetto #ADAPT a #Olmedo: le due città saranno impegnate in una giornata dedicata alla #pianificazione locale per l'#adattamento ai #CambiamentiClimatici e all'esplorazione degli strumenti di ADAPT riutilizzabili a Olmedo, così come negli altri Comuni aderenti al Contratto di laguna del Calich.

🇫🇷 La Municipalité d'Alghero organise un atelier pour le transfert du projet ADAPT à Olmedo: les deux villes participeront à une journée consacrée à la #pianification locale pour l'#adaptation au #ChangementClimatique et à la recherche d'outils et de solutions de ADAPT pouvant être réutilisés à Olmedo, ainsi que par les autres Municipalités adhérant à l'accord de la lagune de Calich.

CMCC Climate Retralogs - P.O. Italia Francia Marittimo 2014 - 2020 Interreg Maritime - Marittimo Parco Naturale Regionale di Porto Conte

[Visualizza traduzione](#)

INTERREG-MARITIME EU

**Workshop di trasferimento a Olmedo - Dettaglio Evento - ADAPT**

10 ottobre 2019 Il Comune di Alghero organizza un workshop di trasferimento del progetto ADAPT a Olmedo: le due città saranno impegnate in una...

 **Tu e altri 4**

Condivisioni: 3

 **Mi piace**
 **Commenta**
 **Condividi**

 **Commenta come Retralogs - P.O. Italia Francia Maritti...**



**Interreg**  
 MARITTIMO-IT FR-MARITIME  
 Fondo europeo di sviluppo regionale  
 Fondo Europeo di Sviluppo Regionale



**Retrolags - P.O. Italia Francia Marittimo 2014 - 2020** era in diretta



Publicato da Cinzia Gana [?] · 10 ottobre 2019 · 🌐



Guarda insieme agli amici o con un gruppo.

Avvia

112

Persone raggiunte

11

Interazioni

Metti in evidenza il post

La cooperazione al cuore del Mediterraneo  
 La coopération au coeur de la Méditerranée





**Retrolags - P.O. Italia Francia Marittimo 2014 - 2020**

Publicato da Cinzia Gana [?] · 10 ottobre 2019 ·

Decollano i tre tavoli tematici del Workshop per il trasferimento locale dei risultati del progetto ADAPT.

Azioni green (modera Elena Riva del Comune di Alghero), Azioni grey (modera Silvia Serreli del DADU-Uniss), Azioni legislative/organizzative /educative (moderano Serena Marras e Valentina Mereu di CMCC).

I contributi dei gruppi di lavoro daranno nuova linfa al tema dell'acqua come conduttore di una visione sistemica e multidisciplinare dello sviluppo del territorio.

#mutamentoclimatici #adattamentodelterritorio #comunitàresilienti  
 #azionigreen #azionigrey #Alghero #Interreg #networking #Olmedo  
 #contrattodilaguna #Calich #UniSS #CMCC



La cooperazione al cuore del Mediterraneo  
 La coopération au coeur de la Méditerranée

**387**  
Persone raggiunte

**60**  
Interazioni

**Metti in evidenza il post**

 **4**

Condivisioni: **3**

 **Mi piace**

 **Commenta**

 **Condividi**



Commenta come Retralogs - P.O. Italia Francia ...



Ordine **DOTTORI AGRONOMI**  
 e **DOTTORI FORESTALI**  
 della **PROVINCIA DI SASSARI**

[ASP. FOR.](#) • [1838](#) • [R60](#) [FARMACIA](#) • [NURIA](#) • [DISAGIUS](#) • [Afferenziazione SASSARI](#)



## Workshop: Mutamenti climatici e adattamento del territorio

in **Sassari** il **13 maggio** ore 09:00 - 13:00



### Categorie

- GENERICHE
- COMUNICAZIONE
- SEMINARI E CONVEGNI

La cooperazione al cuore del Mediterraneo  
 La coopération au coeur de la Méditerranée

Gentile Collega,

nell'ambito dell'offerta formativa, l'Ordine, sta accreditando il workshop "Mutamenti climatici e adattamento del territorio".

Il workshop fa parte dell'attività programmata del progetto ADAPT "Assistere l'Adattamento nello spazio transfrontaliero, un progetto cofinanziato dal Programma Interreg Italia-Francia Marittimo 2014-2020, che ha l'obiettivo di rendere le città italiane e francesi dell'Alto Tirreno maggiormente capaci di adattarsi alle conseguenze dei cambiamenti climatici.

Il Workshop tratterà i temi dell'adattamento ai mutamenti climatici: cosa significa e cosa si può già fare; sintesi delle soluzioni e panoramica dei principali fattori di rischio e adattamento in agricoltura.

Il convegno consente l'attribuzione di **CFP** come attività di tipo caratterizzante e si svolgerà a OLMEDO (SS), presso l'Auditorium Comunale (o Centro Sociale, in Largo Colombo, il giorno 10 ottobre dalle ore 9.30 alle ore 17.30. È prevista una pausa pranzo con un Light lunch a base di prodotti locali e di stagione e a rifiuto.

**La partecipazione è gratuita.**

Per qualsiasi informazione puoi contattare la segreteria dell'Ordine.

Un saluto cordiale,

Il Presidente  
Ernesto Usai, Dottore Agronomo

- [Programma Workshop Adapt 10 ottobre 2019 \(6196\)](#)

## ADAPT

Assistere l'Adattamento ai cambiamenti climatici dei sistemi urbani dello spazio Transfrontaliero



Il progetto
I partner
Che cosa realizza?
Eventi
Notizie
Contatti

### Workshop di trasferimento a Olmedo

10 Ottobre 2019

Auditorium Comunale (o Centro Sociale, Largo Colombo)  
Ore: 9.30 - 16.30

Relatori: Valeria Veru, Giovanna Fadda, Antonella Demu, Elena Riva, Silvia Benet



Il Comune di Alghero organizza un workshop di trasferimento del progetto ADAPT a Olmedo: le due città saranno impegnate in una giornata dedicata alla pianificazione locale per l'adattamento ai cambiamenti climatici e all' esplorazione degli strumenti e delle soluzioni riutilizzabili a Olmedo, così come negli altri Comuni aderenti al Contratto di laguna del Calich.

Verranno presentati il **piano locale di adattamento del Comune di Alghero** e le **linee guida ADAPT**, che hanno orientato lo sviluppo del piano. Le linee guida potranno già essere utilizzate dai Comuni di Ittiri, Monteleone Roccaforte, Olmedo, Putifigari, Sassari, Uri, Villanova, Montemare - aderenti al Contratto di laguna del Calich.

La giornata includerà due focus, uno sul **contratto di laguna** e sulle sinergie tra ADAPT e Retralogs con una tavola rotonda degli amministratori del Comune aderenti al Contratto di laguna del Calich, fatto sul progetto per l'adattamento **"Cambiamo rotta - gli studenti per i cambiamenti climatici"** realizzato in collaborazione con Parco Regionale di Porto Cervo.


In conclusione, un **laboratorio di progettazione partecipata** per identificare un primo elenco di azioni per l'adattamento realizzabili nei Comuni aderenti al Contratto di laguna del Calich: sarà possibile partecipare a tre tavoli, uno sulle **soluzioni green** per l'adattamento, uno su quelle **grey** e uno dedicato alle **azioni legislative, organizzative ed educative**.

- = Programma
- = Video
- = Presentazione di Valeria Veru

La cooperazione al cuore del Mediterraneo  
La coopération au coeur de la Méditerranée



## Retralags - P.O. Italia Francia Marittimo 2014 - 2020

Publicato da Elena Riva [?] - 8 ottobre 2019 - 

Olmedo 10 ottobre 2019 workshop di trasferimento del progetto Adapt in networking con Retralags.

Olmedo 10 ottobre 2019 atelier de transfert de projet adapt en réseau avec Retralags.



**Giovedì 10 ottobre 2019**

Auditorium Comunale c/o Centro Sociale - Largo Colombo - Olmedo

**Workshop di trasferimento C.5.8.**

**Mutamenti climatici e adattamento del territorio**



### Programma del seminario

- Ore 9,30: Saluto autorità.
- Ore 10,00 **L'adattamento ai mutamenti climatici:** cosa significa e cosa si può già fare: sintesi delle soluzioni e panoramica dei principali fattori di rischio. L'adattamento in agricoltura. Il piano d'adattamento del Comune di Alghero - Valentina Mereu - Fondazione CMCC.
- Ore 10,45 **Il contratto di laguna del Calich** uno strumento volontario di rete al servizio del territorio - Giovanna Faedda - Servizio Progettazione Comune di Alghero.
- Ore 11,15 Coffee break.
- Ore 11,30 **Adattiamo il nostro territorio** - tavola rotonda e raccolta delle problematiche, delle esigenze e dei desiderata delle amministrazioni rispetto ai 4 obiettivi strategici del Contratto di laguna del Calich - con il contributo delle Amministrazioni Comunali di Alghero, Ittiri, Monteleone Roccadoria, Olmedo, Putifigari, Sassari, Uri, Villanova Monteleone.
- Ore 13,00 **"Cambiamo rotta - gli studenti per i cambiamenti climatici"**: presentazione del progetto degli studenti sull'adattamento - Antonella Derru - Parco Regionale di Porto Conte.
- Ore 13,30 **La sostenibilità nel piatto.** Light lunch a base di prodotti locali di stagione e a rifiuto.
- Ore 14,30 **Laboratorio progettazione partecipata:**
  - Tavolo A **Le azioni green** - A cura di Elena Riva - Servizio Progettazione Comune di Alghero;
  - Tavolo B **Le azioni grey** - A cura di Silvia Serrelli UNISS
  - Tavolo C **Le azioni legislative, organizzative ed educative** - A cura di Valentina Mereu della Fondazione CMCC.
- Ore 16,30 Restituzione in plenaria.

La cooperazione al cuore del Mediterraneo  
 La coopération au coeur de la Méditerranée



**Giovedì 10 ottobre 2019**

Auditorium Comunale c/o Centro Sociale - Largo Colombo - Olmedo

**Workshop di trasferimento C.5.8.**

**Mutamenti climatici e adattamento del territorio**



**Programma del seminario**

- Ore 9,30 Saluto autorità
- Ore 10,00 **L'adattamento ai mutamenti climatici:** cosa significa e cosa si può già fare: sintesi delle soluzioni e panoramica dei principali fattori di rischio. L'adattamento in agricoltura. Il piano d'adattamento del Comune di Alghero – Valentina Mereu - Fondazione CMCC.
- Ore 10,45 **Il contratto di laguna del Calich** uno strumento volontario di rete al servizio del territorio – Giovanna Faedda – Servizio Progettazione Comune di Alghero.
- Ore 11,15 Coffee break.
- Ore 11,30 **Adattiamo il nostro territorio** – tavola rotonda e raccolta delle problematiche, delle esigenze e dei desiderata delle amministrazioni rispetto ai 4 obiettivi strategici del Contratto di laguna del Calich – con il contributo delle Amministrazioni Comunali di Alghero, Ittiri, Monteleone Roccadoria, Olmedo, Putifigari, Sassari, Uri, Villanova Monteleone.
- Ore 13,00 **"Cambiamo rotta – gli studenti per i cambiamenti climati"**: presentazione del progetto degli studenti sull'adattamento - Antonella Derru – Parco Regionale di Porto Conte.
- Ore 13,30 **La sostenibilità nel piatto.** Light lunch a base di prodotti locali di stagione e a rifiuto.
- Ore 14,30 **Laboratorio progettazione partecipata:**
  - Tavolo A **Le azioni green** – A cura di Elena Riva – Servizio Progettazione Comune di Alghero;
  - Tavolo B **Le azioni grey** - A cura di Silvia Serrelli UNISS
  - Tavolo C **Le azioni legislative, organizzative ed educative** – A cura di Valentina Mereu della Fondazione CMCC.
- Ore 16,30 Restituzione in plenaria.



La cooperazione al cuore del Mediterraneo  
 La coopération au coeur de la Méditerranée

**1610**  
 Persone raggiunte

**127**  
 Interazioni

**Metti in evidenza il post**

Tu e altri 5

Condivisioni: 27

**Mi piace**

**Commenta**

**Condividi**





**Interreg**



**retralags**

MARITTIMO-IT FR-MARITIME

Fondo europeo di sviluppo regionale  
Fondo Europeo di Sviluppo Regionale



**Retralags - P.O. Italia Francia Marittimo 2014 - 2020** era in diretta...

Pubblicato da Cinzia Gana [?] · 10 ottobre 2019 · 🌐



Guarda insieme agli amici o con un gruppo

Avvia

112

Persone raggiunte

16

Interazioni

Metti in evidenza il post

👍 1

Condivisioni: 1 Visualizzazioni: 45

👍 Mi piace

💬 Commenta

➦ Condividi



La cooperazione al cuore del Mediterraneo  
La coopération au coeur de la Méditerranée










**Retrolags - P.O. Italia Francia Marittimo 2014 - 2020**



Publicato da Cinzia Gana [?] · 10 ottobre 2019 · 

 Decollano i tre tavoli tematici del Workshop per il trasferimento locale dei risultati del progetto ADAPT.

 Azioni green (modera Elena Riva del Comune di Alghero), Azioni grey (modera Silvia Serreli del DADU-Uniss), Azioni legislative/organizzative /educative (moderano Serena Marras e Valentina Mereu di CMCC).

 I contributi dei gruppi di lavoro daranno nuova linfa al tema dell'acqua come conduttore di una visione sistemica e multidisciplinare dello sviluppo del territorio.

#mutamenticlimatici #adattamentodelterritorio #comunitàresilienti  
 #azionigreen #azionigrey #Alghero #Interreg #networking #Olmedo  
 #contrattodilaguna #Calich #Uniss #CMCC



La cooperazione al cuore del Mediterraneo  
 La coopération au coeur de la Méditerranée



**Interreg**



**retralogs**

**MARITTIMO-IT FR-MARITIME**

Fondi europei di sviluppo regionale  
Fondi Europei di Sviluppo Regionale



**386**

Personne raggiunte

**60**

Interazioni

**Metti in evidenza il post**



4

Condivisioni: 3

La cooperazione al cuore del Mediterraneo  
La coopération au coeur de la Méditerranée





**Interreg**



**retralags**

MARITTIMO-IT FR-MARITIME

Fondi europei di sviluppo regionale  
Fondi Europei di Sviluppo Regionale



**Retralags - P.O. Italia Francia Marittimo 2014 - 2020**



Publicato da Cinzia Gana [?] - 10 ottobre 2019 - 🌐

🗨 Il workshop a #Olmedo si arricchisce con la presenza di Massimo Bastiani e di Mario Clerici, membri della taskforce dell'Osservatorio nazionale sui contratti di fiume, esperti in prima linea in diverse regioni d'Italia.

🕒 L'Osservatorio sostiene i territori che si avvicinano a costruire processi partecipativi verso la definizione e l'adozione dei contratti di fiume/lago/laguna/stagno/costa.

🔍 Gli stimoli alla discussione si amplificano in vista della restituzione finale



#mutamenticlimatici #adattamentodelterritorio #Adapt #Interreg #MinisteroAmbiente #Contrattidifiume #Alghero #UniSS



60

Persone raggiunte

5

Interazioni

Metti in evidenza il post



Tu e altri 2



Mi piace



Commenta



Condividi



La coopération au coeur del Mediterraneo  
La coopération au coeur de la Méditerranée





**Retralags - P.O. Italia Francia Marittimo 2014 - 2020**

Publicato da Elena Riva [?] · 21 ottobre 2019 · 🌐



**Parco Naturale Regionale di Porto Conte**

21 ottobre 2019 · 🌐

Sono quasi giunti al termine i lavori di riqualificazione di uno dei sentieri naturali principali che corre parallelo a Viale Burruni e che renderà ancora più a...  
 Altro...

77

Persone raggiunte

9

Interazioni

Impossibile mettere in evidenza



2



**Interreg**



MARITTIMO-IT FR-MARITIME

Fondi europei di sviluppo regionale  
Fondi Europei di Sviluppo Regionale

**retralags**



**Retralags - P.O. Italia Francia Marittimo 2014 - 2020**



Pubblicato da Elena Riva [?] · 22 ottobre 2019 · 🌐

il 31 ottobre scade il termine per aderire al concorso a premi, dedicato alle scuole, per il logo del Contratto di Laguna. La modulistica e il bando sono scaricabili al seguente link

<https://drive.google.com/.../16RLhKvxLd2aGI5cEVjyHvhRjzEFy22q...>

### **BANDO CONCORSO PER LA REALIZZAZIONE DEL LOGO DEL CONTRATTO DI LAGUNA DEL CALICH**



**1634**

Persone raggiunte

**184**

Interazioni

**Metti in evidenza il post**



4

Condivisioni: 38



Mi piace



Commenta



Condividi



Commenta come Retralags - P.O. Italia Francia ...



La cooperazione al cuore del Mediterraneo  
La coopération au coeur de la Méditerranée



**Interreg**



**MARITTIMO-IT FR-MARITIME**

Fondi europei di sviluppo regionale  
Fondi Europei di Sviluppo Regionale

**retrolags**



**Retralags - P.O. Italia Francia Marittimo 2014 - 2020**



Publicato da Elena Riva [?] · 28 ottobre 2019 ·



**Parco Naturale Regionale di Porto Conte**

21 ottobre 2019 ·

Sono quasi giunti al termine i lavori di riqualificazione di uno dei sentieri naturali principali che corre parallelo a Viale Burruni e che renderà ancora più a...  
Altro...

La cooperazione al cuore del Mediterraneo  
La coopération au coeur de la Méditerranée



53

Persone raggiunte

3

Interazioni

Impossibile mettere in evidenza



2



Mi piace



Commenta



Condividi



**Retralogs - P.O. Italia Francia Marittimo 2014 - 2020**



Pubblicato da Elena Riva [?] · 28 ottobre 2019 · 🌐



**Parco Naturale Regionale di Porto Conte**

27 ottobre 2019 · 🌐

La vegetazione lagunare presente nelle aree più vicine alle acque del #Calich è costituita da piante alofite, ossia da specie adattate ad ambienti ad alta concentrazione di sali. 🌿

Tra queste sono presenti varie specie appartenenti al genere #Salicornia: basse piante carnose resistenti al sale, in grado di accumulare nelle cellule radicali una quantità di sali sufficiente a permettere l'assorbimento per osmosi dell'acqua dal terreno.

Lungo le aree di osservazione naturalistica predisposte lungo le coste della laguna è possibile osservare le specie vegetali guidati dalle indicazioni della cartellonistica dedicata.

Scopri di più sulla vegetazione lagunare 🙌 <http://bit.ly/2TsnIMd>  
#parcodiportoconte #alghero #retralogs

28

Persone raggiunte

0

Interazioni

Impossibile mettere in evidenza



Mi piace



Commenta



Condividi



38  
Persone raggiunte

1  
Interazione

Impossibile mettere in evidenza



### Retralags - P.O. Italia Francia Marittimo 2014 - 2020

Publicato da Elena Riva [?] · 28 ottobre 2019 ·



#### Parco Naturale Regionale di Porto Conte

23 ottobre 2019 ·

Il Falco pescatore (*Pandion haliaetus*) è una specie migratrice e svernante in Italia, ma ormai estinta come nidificante. A tal fine nel 2011 è stato finanziato dalla Regione Autonoma della #Sardegna un programma operativo volto a favorire la ricolonizzazione spontanea nel territorio del comune di Alghero, scegliendo le falesie di #CapoCaccia e la laguna del Calich per avviare nel territorio del Parco di Porto Conte un primo progetto pilota. 🦅🦅

Nel dicembre del 2011 è stato realizzato e posizionato un nido artificiale e di una sagoma di Falco pescatore in uno degli isolotti del #Calich, registrando per ben due volte il posizionamento di un falco pescatore sul nido a seguito di alcuni tentativi, andati a vuoto, di pesca. Ad oggi la Laguna rappresenta l'area dove la specie risulta più abbondante, con la presenza fino ad un massimo di tre individui contemporaneamente.

Attualmente questa presenza non è legata a motivi di carattere riproduttivo, perciò la recente installazione di tre sagome e di un nido artificiale potrebbe in futuro rappresentare un stimolo aggiuntivo per indurre la specie a scegliere la laguna come luogo idoneo alla riproduzione.

#parcodiportoconte #alghero #retralags

Fotografia: Riccardo Paddeu





**Interreg**



**retralogs**

MARITTIMO-IT FR-MARITIME

Fondo europeo di sviluppo regionale  
Fondo Europeo di Sviluppo Regionale



**Parco Naturale Regionale di Porto Conte**

@parcodiportoconte

Home

Informazioni

Foto

Recensioni

Video

Eventi

Post

Community

Crea una Pagina

Pagine seguita | Condividi | Salva | ...

Grazie al Contratto di Laguna, strumento di programmazione strategica e di valorizzazione del #Calich, è stato possibile rendere ancora più fruibile l'ambiente lagunare.

✔ Attraverso la realizzazione delle aree di Birdwatching, dei pannelli informativi e descrittivi dedicati e delle aree ricreative lungo le sponde, oggi la Laguna del Calich è un luogo naturale accessibile per chi vuole dedicarsi all'osservazione naturalistica e dell'avifauna presente in questa preziosa area umida del nord #Sardegna. 🌿🌿  
#parcodiportoconte #retralogs #alghero



👍❤️😄 Grazie Fois, Daniela Scala e altri 57

Commenti: 2 | Condivisioni: 13



Mi piace



Commenta



Condividi



Tutti i commenti \*



Scrivi un commento...



La cooperazione al cuore del Mediterraneo  
La coopération au coeur de la Méditerranée





## Retralags - P.O. Italia Francia Marittimo 2014 - 2020

...

Publicato da Ale Aramu [?] · 30 ottobre 2019 · 

**!!** Domani, giovedì 31 ottobre, alle ore 15,00, c/o l'Auditorium Comunale di Orbetello si terrà, in occasione dell'evento "GUSTATUS – Il senso del Gusto" una Conferenza organizzata dal Comune di Orbetello finalizzata a divulgare i risultati raggiunti nell'ambito del progetto RETRALAGs.

**i** La Conferenza sarà anche l'opportunità di presentare al territorio il processo territoriale di costruzione di un Contratto di Laguna promosso con Retralags nonché l'azione pilota del Comune di Orbetello che riguarda la sperimentazione un sistema prototipale di monitoraggio con un natante a controllo remoto (drone) per garantire un campionamento innovativo delle acque della Laguna al fine di facilitare gli interventi di salvaguardia migliorandone sensibilmente la tutela ambientale. Il partner CIRSPe presenterà inoltre la chiatta per il recupero della pesca tradizionale e la valorizzazione eco turistica della Laguna.

\*\*\*

Il se tiendra demain à Orbetello, à l'occasion de l'événement «GUSTATUS - Il senso del Gusto», une conférence organisée par la Municipalité d'Orbetello dans le but de diffuser les résultats obtenus dans le cadre du projet RETRALAG.

La conférence sera l'occasion de présenter au territoire le processus territorial de construction d'un contrat Laguna promu avec Retralags ainsi que l'action pilote de la municipalité d'Orbetello concernant l'experimentation d'un système de surveillance prototypal avec un navire télécommandé (drone) afin de garantir un échantillonnage innovant des eaux de la lagune, au fine de faciliter des interventions de sauvegarde en améliorant ainsi considérablement la protection environnementale. Le partenaire CIRSPe présentera également la mise en place d'une péniche pour la récupération de la pêche traditionnelle et la valorisation du tourisme écologique de la lagune .

Comune Di Orbetello Comune di Alghero #contratto #laguna #italia #francia #sardegna #corsica #toscana Comune di Massarosa Provincia di Lucca Département du Var Ifremer Département de la Haute-Corse



**Interreg**



**retrolags**

**MARITTIMO-IT FR-MARITIME**

Fondo europeo di sviluppo regionale  
Fonds Européen de Développement Régional



**63**

Persone raggiunte

**1**

Interazione

**Metti in evidenza il post**



Mi piace



Commenta



Condividi



La cooperazione al cuore del Mediterraneo  
La coopération au coeur de la Méditerranée





Publicato il: 29 Ottobre 2019 alle 11:05

Home / Ambiente / Contratto di laguna e monitoraggio ambientale: Orbetello protagonista del progetto Retralags

**Ambiente** **Costa d'argento**


# Contratto di laguna e monitoraggio ambientale: Orbetello protagonista del progetto Retralags

Il progetto si colloca all'interno del programma interreg "Marittimo" Italia Francia 2014-2020

Redazione

0 100 Lettura di un minuto

## Italia Francia 2014-2020

Redazione 

 0  100  Lettura di un minuto



Giovedì 31 ottobre, alle 15, all'auditorium comunale di Orbetello, si terrà "Laguna 4.0. Contratto di laguna e azione pilota di monitoraggio ambientale. Strategie di tutela, promozione, riqualificazione ambientale e valorizzazione economica del territorio", una conferenza del progetto Retralags – Rete Transfrontaliera delle lagune, dei laghi e degli stagni.

La cooperazione al cuore del Mediterraneo  
La coopération au coeur de la Méditerranée

Con la sua azione pilota il Comune di Orbetello intende migliorare la protezione dell'ambiente lagunare, con la predisposizione di un **drone-battello** a controllo remoto per ottimizzare il monitoraggio dei parametri principali di qualità delle acque. L'azione pilota del Cirspe, invece, è maggiormente orientata alla promozione del patrimonio naturale della laguna di Orbetello, sostenendo il turismo connesso alla pesca, attività della quale si andrà a migliorare la sostenibilità con l'acquisto e l'allestimento di una chiatta per ospitare gruppi organizzati di pesca sportiva e loro famiglie.

Un'occasione di grande rilevanza per la promozione socioeconomica dei sistemi paesaggistici e ambientali dei diversi territori interessati e delle sinergie commerciali e culturali tra Italia e Francia. Le aree di riferimento sono la Corsica, la Sardegna, la Toscana, la Var (Francia – Marsiglia).

I partners del progetto sono il Comune di Alghero, capofila; i Comuni toscani di Orbetello, Massarosa (Lucca), Cirspe Toscana (Centro italiano per la ricerca sulla pesca), la Provincia di Lucca, i Dipartimenti francesi dell'Alta Corsica e del Var; l'Istituto Ifremer (Institut français de recherche pour l'exploitation de la mer).

Sotto il coordinamento del Comune di Alghero (capofila), i Comuni di Orbetello e Massarosa, il Cirspe, la Provincia di Lucca, il Dipartimento dell'Alta Corsica, Ifremer e il Dipartimento del Var svilupperanno un piano d'azione congiunto per la gestione integrata e la valorizzazione eco sistemica della Rete transfrontaliera delle lagune, dei laghi e degli stagni, e dei relativi itinerari, che verrà attuato con azioni pilota sui siti naturali e culturali del Calich, di Massaciuccoli, di Orbetello, di Biguglia, delle antiche saline di Pesquiers e di Villepey.

Il piano d'azione congiunto Retralags avrà come strumento portante e prodotto concreto il "Contratto di laguna e di lago – Cdll". Quest'ultimo può essere considerato un processo di programmazione negoziata che nasce dal basso e che utilizza la concertazione tra soggetti pubblici e le parti economiche e sociali.

**Tag** comune conferenza Laguna monitoraggio ambientale Orbetello progetto Retralags


Condividi





**Retralags - P.O. Italia Francia Marittimo 2014 - 2020**

...

Publicato da Ale Aramu [?] - 30 ottobre 2019 - 

**!!** Domani, giovedì 31 ottobre, alle ore 15,00, c/o l'Auditorium Comunale di Orbetello si terrà, in occasione dell'evento "GUSTATUS – Il senso del Gusto" una Conferenza organizzata dal Comune di Orbetello finalizzata a divulgare i risultati raggiunti nell'ambito del progetto RETRALAGs.

**i** La Conferenza sarà anche l'opportunità di presentare al territorio il processo territoriale di costruzione di un Contratto di Laguna promosso con Retralags nonché l'azione pilota del Comune di Orbetello che riguarda la sperimentazione un sistema prototipale di monitoraggio con un natante a controllo remoto (drone) per garantire un campionamento innovativo delle acque della Laguna al fine di facilitare gli interventi di salvaguardia migliorandone sensibilmente la tutela ambientale. Il partner CIRSPe presenterà inoltre la chiatte per il recupero della pesca tradizionale e la valorizzazione eco turistica della Laguna.

\*\*\*

Il se tiendra demain à Orbetello, à l'occasion de l'événement «GUSTATUS - Il senso del Gusto», une conférence organisée par la Municipalité d'Orbetello dans le but de diffuser les résultats obtenus dans le cadre du projet RETRALAG.

La conférence sera l'occasion de présenter au territoire le processus territorial de construction d'un contrat Laguna promu avec Retralags ainsi que l'action pilote de la municipalité d'Orbetello concernant l'expérimentation d'un système de surveillance prototypal avec un navire télécommandé (drone) afin de garantir un échantillonnage innovant des eaux de la lagune, au fine de faciliter des interventions de sauvegarde en améliorant ainsi considérablement la protection environnementale. Le partenaire CIRSPe présentera également la mise en place d'une péniche pour la récupération de la pêche traditionnelle et la valorisation du tourisme écologique de la lagune.

Comune Di Orbetello Comune di Alghero #contratto #laguna #italia #francia #sardegna #corsica #toscana Comune di Massarosa Provincia di Lucca Département du Var Ifremer Département de la Haute-Corse





**Interreg**



**retralags**

MARITTIMO-IT FR-MARITIME

Fondi europei di sviluppo regionale  
Fonds Européen de Développement Régional

La conferenza sarà l'occasione di presentare al territorio il processo territoriale di costruzione d'un contratto Laguna promosso con Retralags così come l'azione pilota della municipalità di Orbetello riguardante l'esperimentazione di un sistema di sorveglianza prototipale con un velivolo telecomandato (drone) al fine di assicurare un campionamento innovativo delle acque della laguna, al fine di facilitare degli interventi di salvaguardia migliorando così considerevolmente la protezione ambientale.

Il partner CIRSPe presenterà anche la messa in servizio di una scialuppa per la recupero della pesca tradizionale e la valorizzazione del turismo ecologico della laguna.

Comune Di Orbetello Comune di Alghero #contratto #laguna #italia #francia #sardegna #corsica #toscana Comune di Massarosa Provincia di Lucca Département du Var Ifremer Département de la Haute-Corse



62

Persone raggiunte

1

Interazione

Metti in evidenza il post



Mi piace



Commenta



Condividi



La cooperazione al cuore del Mediterraneo  
La coopération au coeur de la Méditerranée







**Interreg**



**retralags**

MARITTIMO-IT FR-MARITIME

Fondo europeo di sviluppo regionale  
Fondo Europeo di Sviluppo Regionale



### Parco Naturale Regionale di Porto Conte



5 novembre · 🌐

Il 5 dicembre 2018 il Comune di Alghero, capofila del progetto Retralags - P.O. Italia Francia Marittimo 2014 - 2020, ha dato il via nelle acque del Calich alla "Sperimentazione Bivalvi": la creazione di un allevamento di bivalvi nella Laguna con l'obiettivo di porre le basi per una classificazione delle acque ai fini produttivi, come richiesto dalla normativa italiana e regionale per la produzione di molluschi vivi.

📌 Una grande ed entusiasmante sfida, che ha visto impegnati in tutti questi anni diversi enti di ricerca (UNISS, ARPAS, Agris) e che verrà raccontata al pubblico attraverso una pubblicazione congiunta in occasione della chiusura della sperimentazione, prevista per il prossimo 5 Dicembre.

📷 Ecco alcune immagini dei lavori di controllo svolte con il prezioso supporto del #ParcoDiPortoConte e della Cooperativa Pescatori Algheresi "Il Golfo e la laguna".

#retralags #alghero #calich



La cooperazione al cuore del Mediterraneo  
La coopération au coeur de la Méditerranée



 32

Commenti: 2 Condivisioni: 10

 **Mi piace**

 **Commenta**

 **Condividi**



Most Relevant ▾



Commenta come Retralags - P.O. Italia Francia...



**Cinzia Gana** La chiusura del progetto non è prevista per il 5 dicembre, ma quella data riguarda solo la conclusione della sperimentazione come azione pilota 😊

**Mi piace** · Rispondi · 6 s







**Retralags - P.O. Italia Francia Marittimo 2014 - 2020**

Publicato da Cinzia Gana [?] · 27 novembre 2019 · 🌐

Siamo a #LoQuarter Comune di Alghero per il lancio dei tavoli tematici dell'agricoltura, a sostegno del #contrattodilagunadelcalich



**56**  
Persone raggiunte

**1**  
Interazione

**Metti in evidenza il post**

 **Mi piace**

 **Commenta**

 **Condividi**





**Retrolags - P.O. Italia Francia Marittimo 2014 - 2020** era in diretta. ⋮

Pubblicato da Cinzia Gana [?] · 27 novembre 2019 · 🌐

#contrattodilagunadelcalich Parco Naturale Regionale di Porto Conte



Guarda insieme agli amici o con un gruppo

Avvia

**288**

Persone raggiunte

**25**

Interazioni

Metti in evidenza il post



Tu e altri 4

Condivisioni: 1 Visualizzazioni: 116



Mi piace



Commenta



Condividi



**Retralags - P.O. Italia Francia Marittimo 2014 - 2020**

Publicato da Cinzia Gana [?] - 27 novembre 2019 - 🌐

Giovanna Faedda, membro del Comitato di Pilotaggio del progetto #Retralags per il Comune di Alghero introduce il primo dei tre tavoli temat sull'agricoltura. Il tema di oggi è l'uso delle acque reflue in agricoltura e ascolto delle istanze del comparto agricolo. Parco Naturale Regionale di Porto Conte #osservatorionazionale su i contratti di fiume Ministero dell'Ambiente e della Tutela del Territorio e del Mare



95 **Personne raggiunte**      17 **Interazioni**      [Meti in evidenza il post](#)

🗨️ Tu e altri 7      **Commenti** 1

👍 **Mi piace**      💬 **Commenta**      ➦ **Condividi**

La cooperazione al cuore del Mediterraneo  
 La coopération au coeur de la Méditerranée


**Retrolags - P.O. Italia Francia Marittimo 2014 - 2020** \*\*\*  
 Pubblicata da Cirio Gana 191 - 27 novembre 2019

Parla Franco Moritto, direttore del #ConsorzioBonificadellaNurra, uno dei partner più attivi della rete territoriale a sostegno del #contrattodiagunadei calchi



**66**  
 Persone raggiunte

**21**  
 Interazioni

**Metti in evidenza il post**

Condivisioni:

 Mi piace

 Commenta

 Condividi





### Retralags - P.O. Italia Francia Marittimo 2014 - 2020

Publicato da Cinzia Gana [?] · 27 novembre 2019 · 🌐

Parla Mariano Mariani, direttore del Parco Naturale Regionale di Porto Conte, partner strategico del #contrattodilagunadelcalich. Ripercorre il processo partecipativo di #Retralags, sottolineando il notevole contributo alla condivisione delle conoscenze a livello di rete territoriale.



37  
Persone raggiunte

2  
Interazioni

Metti in evidenza il post

👍 Mi piace

💬 Commenta

➦ Condividi







**Interreg**



**retralags**

MARITTIMO-IT FR-MARITIME

Fondi europei di sviluppo regionale  
Fonds Européen de Développement Régional



**Retralags - P.O. Italia Francia Marittimo 2014 - 2020**



Pubblicato da Cinzia Gana [?] · 27 novembre 2019 · 🌐

Mario Nonne, presidente zonale della CIA  
#ConfederazioneItalianaAgricoltura, accende l'attenzione sulle continue riserve degli operatori della #Nurra rispetto all'utilizzo dei reflui in agricoltura.



**36**

Persone raggiunte

**0**

Interazioni

**Metti in evidenza il post**

👍 Mi piace

💬 Commenta

➦ Condividi



La cooperazione al cuore del Mediterraneo  
La coopération au coeur de la Méditerranée





**Interreg**  
 MARITTIMO-IT FR-MARITIME  
 Fondo europeo di sviluppo regionale  
 Fondo Europeo di Sviluppo Regionale



**retralags**



**Retralags - P.O. Italia Francia Marittimo 2014 - 2020**

...

Publicato da Cinzia Gana [?] · 27 novembre 2019 ·



La cooperazione al cuore del Mediterraneo  
 La coopération au coeur de la Méditerranée





**Interreg**



**retralogs**

**MARITTIMO-IT FR-MARITIME**

Fondi europei di sviluppo regionale  
Fondi Europei di Sviluppo Regionale



**29**

Persone raggiunte

**1**

Interazione

**Metti in evidenza il post**

Mi piace


Commenta

Condividi



La cooperazione al cuore del Mediterraneo  
La coopération au coeur de la Méditerranée





**74**  
 Persone raggiunte

**11**  
 Interazioni

[Metti in evidenza il post](#)

 **7**



**Interreg**



**retralogs**

**MARITTIMO-IT FR-MARITIME**

Fondo europeo di sviluppo regionale  
Fondo Europeo di Sviluppo Regionale



**54**

Personne raggiunte

**5**

Interazioni

**Metti in evidenza il post**

Mi piace

Commenta

Condividi



La cooperazione al cuore del Mediterraneo  
La coopération au coeur de la Méditerranée





**Interreg**



**retralags**

MARITTIMO-IT FR-MARITIME

Fondo europeo di sviluppo regionale  
Fondo Europeo di Sviluppo Regionale



**Retralags - P.O. Italia Francia Marittimo 2014 - 2020**

...

Publicato da Cinzia Gana [?] - 27 novembre 2019 -

Vittorio Cadau, consigliere di #Coldiretti, porta al tavolo le istanze composite del comparto agricolo che vanno oltre i problemi di irrigazione, sottolineando l'esigenza di implementare e agevolare le pratiche agricole nell'area complessa attorno alla #Iagunadelcalich.



La cooperazione al cuore del Mediterraneo  
La coopération au coeur de la Méditerranée



**67**  
Persone raggiunte

**7**  
Interazioni

**Metti in evidenza il post**

 Tu e 1 altra persona

 **Mi piace**

 **Commenta**


 **Condividi**





**Retralags - P.O. Italia Francia Marittimo 2014 - 2020**



Publicato da Cinzia Gana [?] · 27 novembre 2019 · 

Maria Antonietta Izza, responsabile Marketing di Antica Compagnia Olearia Sarda, sottolinea l'importanza di migliorare la comunicazione a beneficio delle aziende produttive del territorio.



La cooperazione al cuore del Mediterraneo  
 La coopération au coeur de la Méditerranée





**Interreg**  
 MARITTIMO-IT FR-MARITIME  
 Fondo europeo di sviluppo regionale  
 Fondo Européen de Développement Régional



**35**  
 Persone raggiunte

**0**  
 Interazioni

**Metti in evidenza il post**

Mi piace

Commenta

Condividi



La cooperazione al cuore del Mediterraneo  
 La coopération au coeur de la Méditerranée





**Interreg**



**retrolags**

MARITTIMO-IT FR-MARITIME

Fondi europei di sviluppo regionale  
Fondi Europei di Sviluppo Regionale



### Retralags - P.O. Italia Francia Marittimo 2014 - 2020



Pubblicato da Cinzia Gana [?] · 27 novembre 2019 ·

Raimondo Fanari, funzionario tecnico di Abbanoa, un altro partner strategico del #contrattodilagunadelcalich, che chiarisce il ruolo dell'ente nel sistema dei controlli sulle acque urbane, che non si estende ai reflui che vengono immessi in agricoltura. Lancia l'importanza di un riuso dei fanghi da depurazione per la concimazione controllata dei terreni agricoli.



La cooperazione al cuore del Mediterraneo  
La coopération au coeur de la Méditerranée





**Retalags - P.O. Italia Francia Marittimo 2014 - 2020**

Publicato da Ale Aramu [?] · 2 dicembre 2019 · 🌐

👉 Nel quadro delle azioni del Polo-relais lagune e dell'Osservatorio Regionale delle Zone umide della Corsica, l'Ufficio dell'Ambiente della Corsica ha organizzato una giornata di scambio ricerca-gestione alla quale abbiamo partecipato. 📌 📌



POLE-LAGUNES.ORG

**Plateforme recherche-gestion : restitution de travaux sur les zones humides littorales en Corse - Pôle lagunes**

83

Persone raggiunte

24

Interazioni

Metti in evidenza il post

👍 Tu e altri 6

Condivisioni: 1

👍 Mi piace

💬 Commenta

➦ Condividi



Commenta come Retalags - P.O. Italia Francia ...





**Retralags - P.O. Italia Francia Marittimo 2014 - 2020**



Pubblicato da Ale Aramu [?] · 4 dicembre 2019 · 🌐

**!! SAVE THE DATE !!** Venerdì 6 dicembre, dalle ore 9 alle ore 18, presso i locali ex Naitana, prolungamento Via Matteotti a Solarussa, si svolgerà un workshop di disseminazione promosso congiuntamente da ADAPT e dai progetti Retralags Trig-eau e PROTERINA, realizzati in Sardegna e nel contesto transfrontaliero, con l'intento di coinvolgere il territorio più ampio e creare una rete di città, in cui promuovere il riutilizzo della metodologia e delle linee guida di ADAPT per la realizzazione di un piano locale di adattamento con focus sulle alluvioni.

Adapt Oristano



UNIONE EUROPEA

**MARITIME**



rete dei

RETRALAGS.EU

**Solarussa (OR): il 6 dicembre, workshop di disseminazione del progetto ADAPT | [www.retralags.eu](http://www.retralags.eu)**

Il Comune di Oristano lo scorso luglio ha completato l'elaborazione del Piano di...



**73**

Persone raggiunte

**9**

Interazioni

**Metti in evidenza il post**



Tu e altri 6



**Mi piace**



**Commenta**



**Condividi**



Commenta come Retralags - P.O. Italia Francia ...



# L'acqua del depuratore linfa per le campagne

Incontro tecnico per parlare di riutilizzo idrico dell'impianto di San Marco Favorevoli all'ipotesi il sindaco, il Consorzio di Bonifica della Nurra e Abbanca

**di ALBERTO**

Qualità dell'acqua e depuratore: problemi da risolvere al San Marco è un tema di grande attualità davanti al vertice dell'associazione, in cui parlano in maniera approfondita anche i relatori presenti: il presidente dell'Ufficio Provinciale Agrario del Comune di Alghero, al quale hanno preso parte i rappresentanti del comune di San Marco, Maria La Palma, Sa Seppia, Giacinto Grandi, Gallinetti, Facoltà di Agraria dell'Università di Sassari e Abbanca. Un confronto mirato per dare risposte e soluzioni ai problemi legati all'uso dell'acqua depurata in agricoltura provenienti dal impianto di San Marco e su quanto accaduto nella laguna del Calich, oggetto di interventi finanziati dal Consorzio di Laguna, nell'ambito di Interreg.

L'uso dell'acqua depurata è indispensabile, oltre che produttivo e sostenibile dalle norme nazionali e regionali. Partecipando diversi tempo questa iniziativa è stata realizzata, come ha spiegato il direttore generale del Consorzio di Bonifica della Nurra, Franco Marini. Per realizzarla, dal 2012 al 2016, non si è proceduto alla realizzazione delle opere depurative con quelle del Consorzio di Bonifica, e oltre all'azienda operante, ci sono state le organizzazioni agrarie del territorio del Calich. Il sistema depurativo algherese è tra ad altri il centro le acque depurate nelle campagne del

Consorzio di Bonifica per l'irrigazione.

Questi fatti e fatti sono serviti anche a motivare il mondo delle campagne sull'opportunità di un utilizzo in agricoltura. Il progetto ipotizzato è relativo al progetto di riutilizzo delle acque depurate, e nei giorni scorsi ha partecipato al vertice il presidente della Consorzio di Laguna, sostenuto il 20 settembre. Il sindaco di Alghero

Mario Costa, presente con l'assessore all'agricoltura prodotto Giorgio Vaccaro con il direttore del Parco di San Marco, Maurizio Marini ha sottolineato il bisogno di un progetto da attuare per il territorio, dove l'acqua è fondamentale, il che serve al centro di un nuovo modello di sviluppo. Il problema della gestione delle risorse idriche è sempre più attuale. L'acqua è una risorsa che va gestita in modo che è troppo, che quando non

si trova. Per il sindaco è necessario affrontare il tema della crescita del comparto agricolo, dalla gestione delle risorse in maniera moderna, perché senza investimenti che creino valore si sta - ha detto - «i problemi sono molti più che trovare le soluzioni». Costa ha detto che il Consorzio di Bonifica e Abbanca, hanno trovato disponibilità per migliorare ancora per alcuni investimenti, gli aspetti che sono legati per la crescita del territorio e dell'agricoltura.



Il depuratore di San Marco nella foto è la nuova laguna algherese



**Interreg**



retralags

MARITTIMO-IT F R - MARITIME

Fondo Europeo di Sviluppo Regionale

COMPONENTE C

RASSEGNA STAMPA DICEMBRE 2017



**Retralags - P.O. Italia Francia Marittimo 2014 - 2020**



Publicato da Ale Aramu [?] · 2 dicembre 2019 ·

👉 Nel quadro delle azioni del Polo-relais lagune e dell'Osservatorio Regionale delle Zone umide della Corsica, l'Ufficio dell'Ambiente della Corsica ha organizzato una giornata di scambio ricerca-gestione alla quale abbiamo partecipato. 📍 📍



POLE-LAGUNES.ORG

**Plateforme recherche-gestion : restitution de travaux sur les zones humides littorales en Corse - Pôle lagunes**

83

Persone raggiunte

24

Interazioni

Metti in evidenza il post



Tu e altri 6

Condivisioni: 1



Mi piace



Commenta



Condividi



Commenta come Retralags - P.O. Italia Francia ...



La cooperazione al cuore del Mediterraneo  
La coopération au cœur de la Méditerranée



**Interreg**  
MARITTIMO-IT F R - MARITIME





## Retralags - P.O. Italia Francia Marittimo 2014 - 2020



Publicato da Ale Aramu [?] · 4 dicembre 2019 · 🌐

**!! SAVE THE DATE !!** Venerdì 6 dicembre, dalle ore 9 alle ore 18, presso i locali ex Naitana, prolungamento Via Matteotti a Solarussa, si svolgerà un workshop di disseminazione promosso congiuntamente da ADAPT e dai progetti Retralags Trig-eau e PROTERINA, realizzati in Sardegna e nel contesto transfrontaliero, con l'intento di coinvolgere il territorio più ampio e creare una rete di città, in cui promuovere il riutilizzo della metodologia e delle linee guida di ADAPT per la realizzazione di un piano locale di adattamento con focus sulle alluvioni.

Adapt Oristano



UNIONE EUROPEA

MARITIME



rete dei

RETRALAGS.EU

**Solarussa (OR): il 6 dicembre, workshop di disseminazione del progetto ADAPT | [www.retralags.eu](http://www.retralags.eu)**

Il Comune di Oristano lo scorso luglio ha completato l'elaborazione del Piano di...

73

Persone raggiunte

9

Interazioni

[Mettilo in evidenza](#)



Tu e altri 6



Mi piace



Commenta



Condividi



Commenta come Retralags - P.O. Italia Francia ...



La coopération au cœur du Méditerranée  
La cooperazione al cuore del Mediterraneo



interreg



MARITTIMO-IT-FR-MARITIME









### Retralags - P.O. Italia Francia Marittimo 2014 - 2020

Publicata da Cinzia Gatta l'11 - 5 dicembre 2019 · 🌐

📍 Siamo nella Cantina Sociale di Santa Maria La Palma per il secondo tavolo tematico dell'agricoltura #ContrattodiLagunadeiCalich



71

Persone raggiunte

4

Interazioni

Metti in evidenza il post

👍 Tu e altri 3


👍 Mi piace

💬 Commenta

🔄 Condividi



Commenta come Retralags - P.O. Italia Francia ...



La cooperazione al cuore del Mediterraneo  
La coopération au cœur de la Méditerranée



### Retralags - P.O. Italia Francia Marittimo 2014 - 2020

Publicato da Cinzia Gana [?] - 5 dicembre 2019 - 🌐



🌐 Parte il secondo tavolo agricoltura. Un ringraziamento alla #CantinadiSantaMariaLaPalma per l'ospitalità



73

Personne raggiunte

18

Interazioni

[Metti in evidenza il post](#)

👍 Tu e altri 6

La cooperazione al cuore del Mediterraneo  
La coopération au coeur de la Méditerranée





### Retralags - P.O. Italia Francia Marittimo 2014 - 2020



Publicato da Cinzia Gana [?] · 5 dicembre 2019 ·

Prende il via il secondo tavolo dell'agricoltura. Il sindaco del Comune di Alghero Mario Conoci introduce il tavolo, insieme a Mario Peretto presidente della #CantinaSocialeSantaMariaLaPalma e a Giovanna Faedda membro del Comitato di Pilotaggio di #Retralags



46

Persone raggiunte

1

Interazione

Metti in evidenza il post

1

Mi piace

Commenta

Condividi

La cooperazione al cuore del Mediterraneo  
La coopération au cœur de la Méditerranée



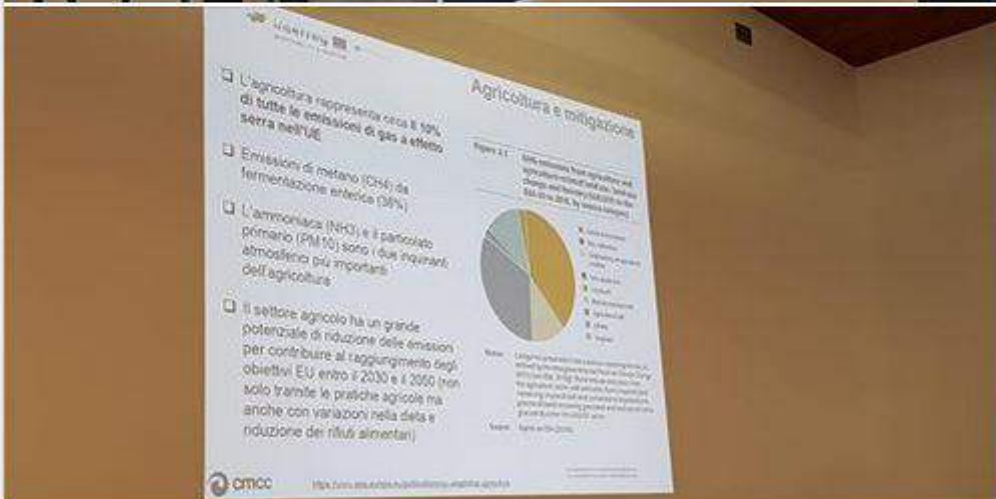
## Retralags - P.O. Italia Francia Marittimo 2014 - 2020



Publicato da Cinzia Gana [?] · 5 dicembre 2019 · 🌐

🌱 Valentina Mereu di #CMCC apre un focus sulle ricadute degli eventi climatici estremi nel comparto agricolo !

#CentroMediterraneoCambiamentiClimatici Università degli Studi di Sassari



42

Persone raggiunte

5

Interazioni

Metti in evidenza il post



2

La cooperazione al cuore del Mediterraneo  
La coopération au cœur de la Méditerranée



## Retralags - P.O. Italia Francia Marittimo 2014 - 2020

Publicato da Cinzia Gana [?] · 5 dicembre 2019 ·

- 🔍 Focus sulle ricadute dirette nella pratica agricola rispetto a
  - ✓ autonomia idrica dei bacini vs periodi siccitosi
  - ✓ intensità degli eventi climatici estremi (aumentano frequenza eventi e quantità di acque meteoriche)
  - ✓ effetti negli allevamenti e nei prodotti trasformati (progetto di ricerca #SheepToShip finanziato dal programma #LIFE)



74  
Persone raggiunte

10  
Interazioni

[Metti in evidenza il post](#)

La cooperazione al cuore del Mediterraneo  
La coopération au cœur de la Méditerranée




### Retralags - P.O. Italia Francia Marittimo 2014 - 2020



Publicato da Cinzia Gana [?] - 5 dicembre 2019 - 🌐

- ▶ Tanti gli stimoli emersi nel dibattito con i partecipanti, tra operatori agricoli, in particolare della viticoltura, esperti di #Agris #Laore #UniSS
- 📌 maggior equilibrio tra i settori produttivi
- 📌 incontro tra mondo della ricerca e comparto agricolo + ricerca applicata
- ❗
- 📌 acqua depurata è vera risorsa? Prima, occorre migliorare il quadro conoscitivo complessivo
- 📌 costanza nella pubblicazione dei dati dei monitoraggi sulle acque per disincentivare pregiudizi e incertezze da part... Altro...



76  
Persone raggiunte

15  
Interazioni

Metti in evidenza il post

Tu e altri 3

Mi piace

Commenta

Condividi



Commenta come Retralags - P.O. Italia Francia ...



La cooperazione al cuore del Mediterraneo  
La coopération au cœur de la Méditerranée





## Retralags - P.O. Italia Francia Marittimo 2014 - 2020



Publicato da Cinzia Gana [?] · 6 dicembre 2019 ·

Finalmente è on line la delibera della Giunta Regionale con la quale si approva il #Contrattodilagunadelcalich

Il primo Contratto di Laguna adottato nella #RegioneSardegna e tra i primi in #Italia

La delibera è un fondamentale passaggio istituzionale che porterà alla sottoscrizione del contratto da parte degli Assessorati Regionali ai Lavori Pubblici, all'Ambiente e all'Agricoltura

I referenti di questi tre assessorati andranno a comporre il Gruppo di Coordinamento del ... Altro...



REGIONE AUTONOMA DE SARDEGNA  
REGIONE AUTONOMA DELLA SARDEGNA

DELIBERE.REGIONE.SARDEGNA.IT

### Delibere - Borsa di Giunta Digitale

L'indirizzo fornito verrà utilizzato ai soli fini dell'invio della notifica di...



Scopri di più

23.426

Persone raggiunte

1111

Interazioni

Metti nuovamente in evidenza

Elemento messo in evidenza in data 6 dic 2019 Completata  
Di Ale Aramu

Persone raggiunte

23.400,0

Clic sul link

377

Visualizza risultati

La coopération al cuore del Mediterraneo  
La coopération au coeur de la Méditerranée



## Retralags - P.O. Italia Francia Marittimo 2014 - 2020



Publicato da Ale Aramu [?] · 27 novembre 2019 · 🌐

👉 Il 6 dicembre, a partire dalle ore 9 | Locali ex Naitana a Solarussa.  
Workshop di disseminazione del progetto ADAPT e di confronto con i progetti "Retralags" "Trig-eau" e "PROTERINA" 👉

# WORKSHOP DI DISSEMINAZIONE ESPERIENZE INTERREG A CONFRONTO

**Solarussa 6 dicembre 2019**, ore 9.00  
Locali **ex Naitana**, prolungamento **Via Matteotti**



VEN, 6 DIC 2019

### Workshop di disseminazione

Solarussa

✓ Parteciperò ▾

👤👤👤 Cinzia, Valentina e 3 amici

111

Persone raggiunte

7

Interazioni

Impossibile mettere in evidenza

👍 3

👍 Mi piace

💬 Commenta



La cooperazione al cuore del Mediterraneo  
La coopération au cœur de la Méditerranée







Retralags - P.O. Italia Francia Marittimo 2014 - 2020



Pubblicato da Elena Riva [?] · 28 novembre 2019 ·



# WORKSHOP DI DISSEMINAZIONE ESPERIENZE INTERREG A CONFRONTO

**Solarussa 6 dicembre 2019**, ore 9.00  
Locali **ex Naitana**, prolungamento **Via Matteotti**



VEN, 6 DIC 2019

## Workshop di disseminazione

Solarussa

✓ Parteciperò ▾

Cinzia, Valentina e 3 amici

76

Persone raggiunte

5

Interazioni

Impossibile mettere in evidenza

2

Mi piace

Commenta



Commenta come Retralags - P.O. Italia Francia ...



La cooperazione al cuore del Mediterraneo  
La coopération au cœur de la Méditerranée





**Retralags - P.O. Italia Francia Marittimo 2014 - 2020**

Publicato da Ale Aramu l'11 - 3 dicembre 2019

\*\*\*

Il programma completo dell'evento che si svolgerà venerdì prossimo, 6 dicembre, a #Solarussa

Adapt Oristano Comune di Alghero Interreg Maritime - Marittimo



## WORKSHOP DI DISSEMINAZIONE ESPERIENZE INTERREG A CONFRONTO

**Solarussa 6 dicembre 2019, ore 9:00**  
Locali ex Naikana, prolungamento Via Matteotti

### Programma del workshop

- 9:30 Saluti dello sponsor**  
Michele Taddei, sindaco del Comune di Solarussa  
Alessandro Lotta, sindaco del Comune di Oristano  
Giuliano Saffi, Assessore all'Ambiente del Comune di Oristano
- 9:45 I cambiamenti climatici - il clima e gli scenari di cambiamento nel territorio di Oristano**  
Andrea Malvesto, ex paritetico metalmeccanico, ANCC Sardegna
- 10:00 Le esperienze della Regione Sardegna nel percorso di mitigazione e adattamento ai cambiamenti climatici**  
Giovanni Datta, sezione cambiamenti climatici, Servizio ecosistemi ambientali, Regione Autonoma della Sardegna
- 10:30 L'iniziativa europea INTERREG MARITIME e il trasferimento delle buone pratiche del progetto ADAPT in applicazione**  
Giuseppe Meris, Comune di Oristano
- 10:30 Comune di Oristano: strategie ADAPT e piano di adattamento ai cambiamenti climatici**  
Andrea Sotgiu, Bete Gaja Srl, responsabile mitigazione del Piano di Adattamento, Comune di Oristano
- 10:45 Comune di Alghero: Interreg ADAPT e Retralags**  
Eros Pivato, ufficio progettazione, Comune di Alghero
- 11:00 Comune di Solarussa: Interreg It-Fr - cas**  
Giuliana Sanna, Dipartimento di Architettura, Design e Urbanistica, UNIS
- 11:30 Coffee break**
- 12:00 Regione Autonoma della Sardegna: Interreg PROTERIMA**  
Carla Satta, direttore ASG Sardegna, direttore generale della protezione civile, BSA, Federico Pizzolone Carli, Servizio protezione rischi e dei sistemi informativi, infrastrutture e reti, Assure Alvesta, servizio pianificazione e gestione delle emergenze
- 12:15 Un Comune Rivolante - l'esperienza di Sennelle**  
Piero Airo, sindaco del Comune di Sennelle
- 12:30 Tavola rotonda: Contratti di costa, di laguna e di fiume**  
Modena di Fabio Sotgiu, Bete Gaja Srl
- 13:30 Buffet**
- 15:00 La mobilitazione del territorio, l'esperienza di Pralognan Val Pellice**  
Espediente Interreg del movimento di Oristano
- 15:15 Ripresa dei lavori e apertura dei tavoli per gruppi di lavoro**
- 16:30 Restituzione in plenaria dei lavori dei tavoli**
- 17:00 Dibattito**
- 18:00 Chiusura del workshop**



Adapt Oristano ▶ Workshop di disseminazione

3 dicembre 2019

Programma completo dell'evento

70

Persone raggiunte

11

Interazioni

Impossibile mettere in evidenza

Tu e altri 6

Condivisioni: 1

La cooperazione al cuore del Mediterraneo  
La coopération au cœur de la Méditerranée





## Retralags - P.O. Italia Francia Marittimo 2014 - 2020



Publicato da Ale Aramu [?] · 4 dicembre 2019 · 🌐

**!! SAVE THE DATE !!** Venerdì 6 dicembre, dalle ore 9 alle ore 18, presso i locali ex Naitana, prolungamento Via Matteotti a Solarussa, si svolgerà un workshop di disseminazione promosso congiuntamente da ADAPT e dai progetti Retralags Trig-eau e PROTERINA, realizzati in Sardegna e nel contesto transfrontaliero, con l'intento di coinvolgere il territorio più ampio e creare una rete di città, in cui promuovere il riutilizzo della metodologia e delle linee guida di ADAPT per la realizzazione di un piano locale di adattamento con focus sulle alluvioni.

Adapt Oristano



UNIONE EUROPEA

MARITIME



RETRALAGS.EU



**Solarussa (OR): il 6 dicembre, workshop di disseminazione del progetto ADAPT | [www.retralags.eu](http://www.retralags.eu)**

Il Comune di Oristano lo scorso luglio ha completato l'elaborazione del Piano di...

73

Persone raggiunte

9

Interazioni

[Metti in evidenza il post](#)



Tu e altri 6



Mi piace



Commenta



Condividi



Commenta come Retralags - P.O. Italia Francia ...



La coopération au cœur du Méditerranée  
La coopération au cœur de la Méditerranée



interreg  
MARITTIMO-IT-FR-MARITIME





DI GIAN PAOLO PINNA ... 2 DICEMBRE 2019 ... ATTUALITÀ/INTERREG/AMBIENTE/CLIMATO

## Solarussa – Si parla del Piano di adattamento ai cambiamenti climatici

HOME ... ATTUALITÀ ... SARDEGNA - SI PARLA DEL PIANO DI ADATTAMENTO AI CAMBIAMENTI CLIMATICI

3 minuti



Domani 6 dicembre 2019 dalle 9 alle 18, a Solarussa, nei locali ex Nartano – prolungamento Via Matteotti, attraverso il workshop di disseminazione verrà descritto l'esperienza di Oristano e messa a confronto con altre esperienze realizzate in Sardegna e nei contesti transfrontalieri, con l'intento di coinvolgere la comunità di Solarussa e dell'intero contesto territoriale per creare una rete di città, non direttamente coinvolte nel progetto, in cui promuovere il riutilizzo della metodologia e delle linee guida di ADAPT per la realizzazione di un piano locale di adattamento con focus sulle alluvioni in ambito urbano.

L'occasione è importante anche per promuovere sinergie tra i progetti ADAPT, T.R.3/G – Eau, PROTERINA-3Evolution e RETRALAGG, tutti beneficiari del programma INTERREG e che visto l'attinenza dei temi possono utilmente dialogare nelle fasi attuative.

Il programma dei lavori prevede per la mattinata la presentazione delle esperienze e nel pomeriggio i laboratori di approfondimento delle diverse tematiche trattate: azioni di adattamento, azioni di mitigazione, azioni di sensibilizzazione e interventi pilota.

Il Comune di Oristano di recente ha completato l'elaborazione del Piano di adattamento ai cambiamenti climatici, in particolare per il rischio alluvioni, all'interno del progetto europeo ADAPT.

“Il progetto ADAPT, ha l'obiettivo di rendere le città maggiormente capaci di adattarsi alle conseguenze dei cambiamenti climatici, con particolare riferimento alle alluvioni causate da precipitazioni estreme – osserva l'Assessore all'Ambiente Gianfranco Licheri -. Per raggiungere questi obiettivi ADAPT mette in campo varie attività: definizione a scala locale di scenari climatici, miglioramento di competenze, definizione di piani di azione e di azioni pilota infrastrutturali per rendere il suolo permeabile in ambito urbano”.



Sei online



La cooperazione al cuore del Mediterraneo  
La coopération au cœur de la Méditerranée



**MASTER ADAPT** MAInSTreaming Experiences at Regional and local level for ADAPtation to climate change



HOME PROGETTO STRUMENTI BIBLIOTECA COMUNICAZIONE NETWORKING AREA CONTATTI ITALIANO

## NEWS

### LA REGIONE AUTONOMA DELLA SARDEGNA SARÀ PRESENTE A SOLARUSSA AL WORKSHOP DI DISSEMINAZIONE DEL PROGETTO INTERREG MARITTIMO ADAPT

Coordinamento Agricolt. 21 / 25/12/2019 / News

La esperienza di mitigazione e adattamento ai cambiamenti climatici della Regione Autonoma della Sardegna, capofila di LIFE Master ADAPT, saranno presentate al workshop di disseminazione "Transfrontalierità, resilienza, innovazione & governance per la prevenzione del rischio idrogeologico" in calendario venerdì 6 dicembre 2019 dalle ore 9.30 alle 18 a Solarussa, presso i locali dell'antico prosciugamento via Mattazzi 675 per Solarussa.

L'evento, organizzato dal Comune di Solarussa in collaborazione con il Comune di Oristano, si sviluppa nell'ambito del progetto Interreg Marittimo Adapt Italia-Francia T.R.I.B. - T.A.I. il cui obiettivo generale è l'aumento delle capacità di resilienza dei territori per la riduzione del rischio idrogeologico.

La disseminazione di Interreg, oltre a costituire un'occasione per raccontare esperienze e problematiche dei numerosi beneficiari del programma, sarà un importante momento di networking: la promozione di sinergie tra i diversi attori e il coinvolgimento di territori e città che attraverso la metodologia e le linee guida di ADAPT possono realizzare piani locali di adattamento con focus sulle attività.

Lettera invito: dicembre 06, 12, 2019 06, 12, 2019



Progetti

IT FR

## ADAPT

Assistere l'AdAttamento ai cambiamenti climatici dei sistemi urbani dello Spazio Transfrontaliero



Il progetto

I partner

Che cosa realizza?

Suoi

Notizie

Contatti

### Workshop di trasferimento a Solarussa

06 Dicembre 2019

SOLARUSSA, LOCALITÀ EX NUBIALE - PIAZZALEMMA VIA MATTAZZI

Ore: 9.00 - 18.00

REMIER, NINO TRIDOL, ANTONIO MARINA, DOMENICO CARLO, STANISLAV MATJA, JAROSLAV VASILEVA, CHRISTIAN, SILVIA DEBBI, DANIELA ORIO, PAOLA ALCA



Il Comune di Oristano organizza un workshop di trasferimento del progetto ADAPT il 06/12/19, ore 9.00 - 18.00, a Solarussa.

L'obiettivo del workshop di trasferimento è fornire il risultato di progetti e strumenti messi a disposizione da ADAPT in zone urbane nei diversi territori coinvolti nel progetto ma caratterizzate da criticità simili a quelle delle città partner di ADAPT in caso di pioggia improvvisa e intensa.

Il Comune di Oristano presenterà la metodologia ADAPT e il processo che ha portato allo sviluppo del piano locale di adattamento. L'occasione sarà anche utile a promuovere sinergie tra il progetto ADAPT, TRIDOL, PROTEGEMAR e RETRAlAGS, beneficiari del Programma Interreg Italia-Francia Marittimo 14-20.

Il Programma

Progetto esterno

La Regione Sardegna è orgogliosa di ospitare un workshop di disseminazione sui cambiamenti climatici a ADAPT a Solarussa un workshop su territorio di comunità rurale organizzata di Oristano il 06 dicembre 2019, ore 9, località Ex Nubiale a Solarussa, workshop di disseminazione del progetto ADAPT e il coinvolgimento di progetti TRIDOL, TRIDOL e PROTEGEMAR.

Il cambiamento climatico il 6 dicembre a Solarussa il workshop del progetto ADAPT.



La cooperazione al cuore del Mediterraneo  
La coopération au cœur de la Méditerranée



## Adapt: a Solarussa un workshop sui cambiamenti climatici



### Adapt: a Solarussa un workshop sui cambiamenti climatici

#### *Ispirato all'esperienza di Oristano*

Il Comune di Oristano di recente ha completato l'elaborazione del Piano di adattamento ai cambiamenti climatici, in particolare per il rischio alluvioni, all'interno del progetto europeo ADAPT.



“Il progetto ADAPT”, osserva l'assessore all'ambiente Gianfranco Licheri, ha l'obiettivo di rendere le città maggiormente capaci di adattarsi alle conseguenze dei cambiamenti climatici, con particolare riferimento alle alluvioni causate da precipitazioni estreme. Per raggiungere questi obiettivi ADAPT mette in campo varie attività: definizione a scala locale di scenari climatici, miglioramento di

competenze, definizione di piani di azione e di azioni pilota infrastrutturali per rendere il suolo permeabile in ambito urbano”.

Venerdì 6 dicembre, dalle 9 alle 18, a Solarussa, presso i locali ex Naitana – prolungamento Via Matteotti, attraverso il workshop di disseminazione verrà descritta l'esperienza di Oristano e messa a confronto con altre esperienze realizzate in Sardegna e nel contesto transfrontaliero, con l'intento di coinvolgere la comunità di Solarussa e dell'intero contesto territoriale per creare una rete di città, non direttamente coinvolte nel progetto, in cui promuovere il riutilizzo della metodologia e delle linee guida di ADAPT per la realizzazione di un piano locale di adattamento con focus sulle alluvioni in ambito urbano.

L'occasione è importante anche per promuovere sinergie tra i progetti ADAPT, T.R.I.G. – Eau, PROTERINA-3Évolution e RETRALAGS, tutti beneficiari del programma INTERREG e che vista l'attinenza dei temi possano utilmente dialogare nelle fasi attuative.

Il programma dei lavori prevede per la mattinata la presentazione delle esperienze e nel pomeriggio i laboratori di approfondimento delle diverse tematiche trattate: azioni di adattamento, azioni di mitigazione, azioni di sensibilizzazione e interventi pilota.

La cooperazione al cuore del Mediterraneo  
La coopération au cœur de la Méditerranée



## Retralags - P.O. Italia Francia Marittimo 2014 - 2020

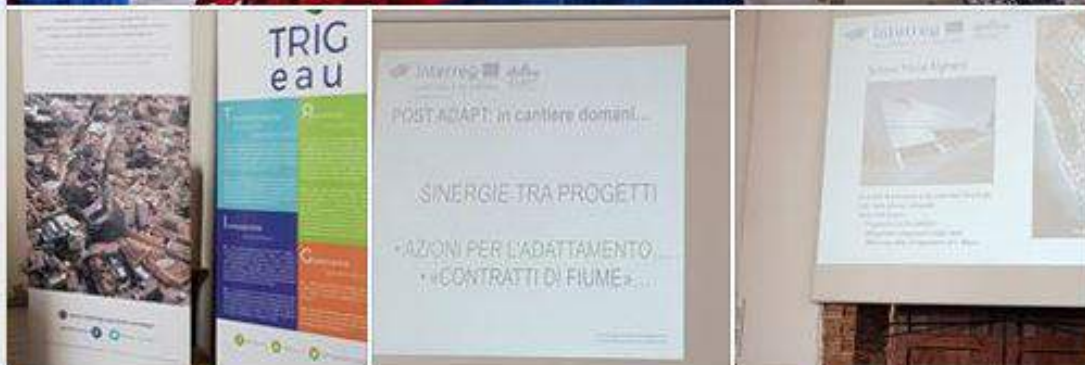


Publicato da Cinzia Gana [?] · 6 dicembre 2019 · 🌐

📍 Siamo a Solarussa per condividere l'esperienza Interreg del Comune di Alghero attraverso i progetti #Adapt e #Retralags

👤 Elena Riva accende l'attenzione sulla valenza del networking che ha permesso l'inserimento di un 4° obiettivo strategico nella pianificazione territoriale verso il #Contrattodilagunadelcalich

🌊🌞 Adattamento agli effetti dei cambiamenti climatici su scala di bacino



347

Persone raggiunte

33

Interazioni

Metti in evidenza il post



Tu e altri 10

Condivisioni: 1

La cooperazione al cuore del Mediterraneo  
La coopération au cœur de la Méditerranée



## Piani locali di adattamento workshop sul rischio alluvioni

SOLARUSSA. Alle 9 i locali ex Naitana ospitano il workshop di disseminazione legato al progetto Adapt e di confronto con i progetti Retralags, Trig-eau e Proterina. Il Comune di Oristano nello scorso...


07 DICEMBRE 2019



SOLARUSSA. Alle 9 i locali ex Naitana ospitano il workshop di disseminazione legato al progetto Adapt e di confronto con i progetti Retralags, Trig-eau e Proterina. Il Comune di Oristano nello scorso luglio ha completato l'elaborazione del piano di adattamento ai cambiamenti climatici, in particolare per il rischio alluvioni, all'interno di un progetto europeo. La definizione del piano di adattamento di Oristano si è basata sulla condivisione di competenze e responsabilità



molto articolate: esperti, amministratori, uffici comunali, enti pubblici e organizzazioni private direttamente interessate. Inoltre, attraverso diversi momenti e strumenti di contatto sono state coinvolte le conoscenze, le sensibilità e le potenzialità della comunità locale. L'esperienza sarà raccontata nel corso di un workshop di disseminazione nel prolungamento di via Matteotti a Solarussa. È un'occasione di confronto per coinvolgere il territorio e creare una rete di località in cui promuovere il riutilizzo della metodologia e delle linee guida di Adapt per la realizzazione di un piano locale di adattamento con focus sulle alluvioni. Di mattina verranno presentate le esperienze e nel pomeriggio si terranno dei laboratori di approfondimento delle diverse tematiche trattate.



La cooperazione al cuore del Mediterraneo  
La coopération au cœur de la Méditerranée

**Vivi Oristano**

Città

Carta interattiva

Itinerari turistici

Servizi ai turisti

**Eventi e manifestazioni**

Santigà

Santa Croce

Bimedio

Archivio eventi e manifestazioni

Segnala un evento

Galleria fotografica

Galleria video

**Io sono**



**Amministrazione trasparente**

Trasparenza dell'azione amministrativa

**Albo pretorio**

Consulta gli atti pubblicati dal Comune

Da città di Oristano > Vivi Oristano > Eventi e manifestazioni > Evento >

## ADAPT - A Solarussa la presentazione dell'esperienza del Comune di Oristano

06/12/2019 | Evento dal **06/12/2019** al **03/12/2019**

Tematiche:  | Io sono: 



Il Comune di Oristano di recente ha completato l'elaborazione del Piano di adattamento ai cambiamenti climatici, in particolare per il rischio alluvioni, all'interno del progetto europeo ADAPT.

Il progetto ADAPT, ha l'obiettivo di rendere le città maggiormente capaci di adattarsi alle conseguenze dei cambiamenti climatici, con particolare riferimento alle alluvioni causate da precipitazioni estreme. Per raggiungere questi obiettivi ADAPT mette in campo varie attività: definizione a scala locale di scenari climatici, miglioramento di competenze, definizione di piani di azione e di azioni pilota infrastrutturali per rendere il suolo permeabile in ambito urbano.

Il 6 dicembre 2019 dalle ore 9 alle ore 18, presso i locali ex Maitana - prolungamento Via Matteotti a Solarussa, attraverso il workshop di disseminazione verrà descritta l'esperienza di Oristano e messa a confronto con altre esperienze realizzate in Sardegna e nel contesto transfrontaliero, con l'intento di coinvolgere la comunità di Solarussa e dell'intero contesto territoriale per creare una rete di città, non direttamente coinvolta nel progetto, in cui promuovere il riutilizzo della metodologia e delle linee guida di ADAPT per la realizzazione di un piano locale di adattamento con focus sulle alluvioni in ambito urbano.

L'occasione è importante anche per promuovere sinergie tra i progetti ADAPT, T.R.I.G. - Ewu, PROTERINA-3Evolution e RETRALAGS, tutti beneficiari del programma INTERREG e che, vista l'attinenza dei temi possono utilemente dialogare nelle fasi attuative.

Il programma dei lavori si svolgerà per l'intera giornata del 6 dicembre, durante la mattinata verranno presentate le esperienze e nel pomeriggio si terranno dei laboratori di approfondimento delle diverse tematiche trattate: azioni di adattamento, azioni di mitigazione, azioni di sensibilizzazione e interventi pilota.

Dove si svolge

 Invia  Stampa  Condividi su

La cooperazione al cuore del Mediterraneo  
La coopération au cœur de la Méditerranée

AVANTI

3  
Condivisioni



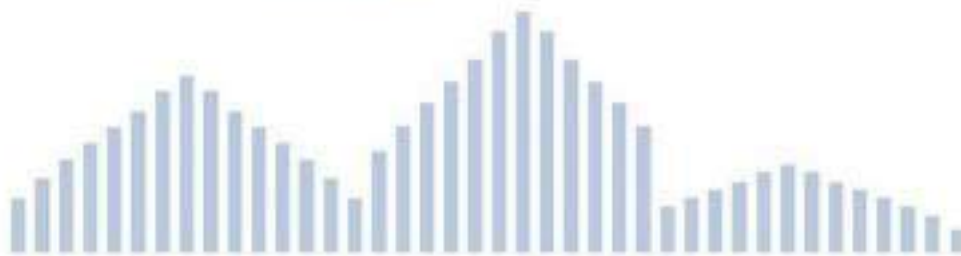
## Solarussa (OR): il 6 dicembre, workshop di disseminazione del progetto ADAPT

Il Comune di Oristano lo scorso luglio ha completato l'elaborazione del Piano di adattamento ai cambiamenti climatici, in particolare per il rischio alluvioni, all'interno di un progetto europeo denominato ADAPT.

di Redazione - 28 Novembre 2019 - 10:58

Commenta Stampa Invia notizia 2 min

Più informazioni su [adapt](#) [comune di oristano](#) [solarussa](#)



La cooperazione al cuore del Mediterraneo  
La coopération au cœur de la Méditerranée

# CAMBIA IL CLIMA, CAMBIA LA CITTÀ

## L'adattamento al cambiamento climatico nei sistemi urbani



La definizione del piano di adattamento di Oristano si è basata sulla condivisione di competenze e responsabilità molto articolate: esperti, amministratori, uffici comunali, enti pubblici e organizzazioni private direttamente interessate. Inoltre, attraverso diversi momenti e strumenti di contatto sono state coinvolte le conoscenze, le sensibilità e le potenzialità della comunità locale.

L'esperienza di Oristano sarà raccontata nel corso di un workshop di disseminazione che si svolgerà **venerdì 6 dicembre**, dalle ore 9 alle ore 18, presso i locali ex Naitana, prolungamento Via Matteotti a **Solarussa**.

Un'occasione di confronto, promossa congiuntamente da **ADAPT** e dai progetti **Retralags Trig-eau** e **PROTERINA**, realizzati in Sardegna e nel contesto transfrontaliero, con l'intento di coinvolgere il territorio più ampio e creare una rete di città, in cui promuovere il riutilizzo della metodologia e delle linee guida di ADAPT per la realizzazione di un piano locale di adattamento con focus sulle alluvioni.

Il **programma** dei lavori si **svolgerà per l'intera giornata**; durante la mattinata verranno presentate le esperienze e nel pomeriggio si terranno dei laboratori di approfondimento delle diverse tematiche trattate: azioni di adattamento, azioni di mitigazione, azioni di sensibilizzazione e interventi pilota.

### Programma del workshop

La cooperazione al cuore del Mediterraneo  
La coopération au cœur de la Méditerranée



**Interreg**  
MARITTIMO-IT-FR-MARITIME



**ECONOMIA**

Venerdì 20 Dicembre 2019 alle 18:47, aggiornato sabato 21 dicembre 2019 alle 12:10

APPROFONDIMENTO

## Cambiamenti climatici: come affrontare l'emergenza



Tutti possono fare qualcosa per rendere il territorio capace di trasformare le disgrazie in opportunità



Terralba allagata (Foto A. Reggio)

La cooperazione al cuore del Mediterraneo  
La coopération au cœur de la Méditerranée

Disseminare consapevolezza per guarire il Pianeta. Divulgare "buone pratiche" per affrontare i cambiamenti climatici, fare rete per capire meglio come trasformare l'emergenza in risorsa. «L'attività di disseminazione portata avanti da Interreg Adapt, un programma europeo per la mitigazione dei cambiamenti climatici, è un modo per condividere, attraverso convegni, workshop e tavole rotonde i progetti realizzati fino ad oggi in ambito di cambiamenti climatici, con il resto dei territori sardi - spiega il sindaco di Solarussa Mario Tendas - un'occasione per fare rete e affrontare insieme i problemi legati al dissesto idrogeologico». Interreg ha scelto Solarussa, paese che ancora porta le ferite dell'alluvione di 6 anni fa, per mettere a confronto quattro esperienze realizzate in Liguria, Toscana e Corsica. Sul tavolo il programma sperimentale Adapt di Oristano, "Trig Eau" di Solarussa, il progetto "Retrolags" di Alghero e "Proterina 3 evolution", un piano regionale di Protezione civile portato avanti dall'Anci. Esperienze da imitare, semi di buone pratiche, si spera infestanti, dai quali ci si aspettano distese di consapevolezza, non solo a livello amministrativo. I cambiamenti climatici riguardano l'intera popolazione e tutti possono fare qualcosa per rendere il territorio più capace di affrontare le emergenze «ma soprattutto di trasformare le disgrazie in opportunità», spiega Tendas.

**IL CLIMA** - «La temperatura della Terra sta aumentando - spiega Andrea Motroni, del dipartimento meteorologico dell'Arpa - e le precipitazioni sono in diminuzione. In realtà stiamo andando verso la siccità e la desertificazione, anche se, paradossalmente ci stiamo organizzando per affrontare episodi alluvionali. Il problema vero infatti è che le piogge hanno assunto in questi ultimi anni un andamento incontrollabile e sono difficili da analizzare. Gli squilibri di temperatura tra terra e mare stanno creando quelle che ormai tutti chiamano "bombe d'acqua", cioè precipitazioni molto imponenti, in fasce orarie ridotte». Eventi che creano emergenze complesse e causano spesso vere e proprie tragedie.

**LE ALLUVIONI** - Il problema esiste, naturalmente, se messo in rapporto con gli insediamenti umani. L'uomo, nei secoli, ha creato insediamenti in aree a rischio, ha tombato canali che dovevano restare aperti, ha utilizzato materiali inadeguati.

«Il motivo dell'alluvione a Solarussa, come in tanti altri centri dell'isola, è legato all'esplosione di un canale tombato - continua Tendas - I progetti per ripristinare la situazione ci sono, ma la burocrazia purtroppo rallenta gli interventi, ci sono milioni già stanziati, ma ancora niente di fatto».

Anche nel caso dell'alluvione di Terralba il problema era legato ad un canale tombato. L'imponente portata d'acque scesa dal Monte Arci, e confluita nel rio Mogoro, nel novembre del 2013, ha trovato un imbuto che ha fatto tornare indietro l'onda e sommerso mezza cittadina.

**ADEGUAMENTO** - Il processo di mitigazione dei cambiamenti climatici è molto lento e non riguarda solo canali e infrastrutture. «Va dalla riduzione delle emissioni, all'uso di energie alternative, alla modifica dei nostri comportamenti - spiega Giovanni Satta, responsabile del settore Cambiamenti climatici e Sostenibilità ambientale della Regione - l'adattamento è mondiale ma per raggiungere gli obiettivi che i grandi protocolli si prefiggono bisogna partire dal basso, cioè dalle regioni. La Sardegna è una delle prime in Italia in fatto di adeguamento e sviluppo sostenibile e sta trascinando molti altri territori».

La cooperazione al cuore del Mediterraneo  
La coopération au cœur de la Méditerranée

**ORISTANO** - Anche Oristano si allaga e, attraverso il programma europeo Adapt, sta portando avanti un discorso a più livelli: «Dal coinvolgimento delle scuole e dei cittadini, all'organizzazione di workshop sull'uso di materiali alternativi, più consoni ad affrontare il pericolo alluvioni», spiega Gian Luigi Matta, responsabile del progetto e del trasferimento delle cosiddette buone pratiche in altri contesti. «Asfalti permeabili, pavimentazioni drenanti, vasche di laminazione che raccolgono le acque trasformando appunto l'emergenza in risorsa».

Nella fattispecie il progetto interesserà la zona del Foro Boario, la cosiddetta Pratzza e 'bois , in via di ristrutturazione grazie al piano di interventi di Oristano Est. Con i finanziamenti europei di Adapt, si cercheranno di evitare i consueti allagamenti della piazza, uno dei punti più critici della città. Una vasca di laminazione verrà realizzata sotto l'intera area e , oltre a far defluire le acque meteoriche, funzionerà da serbatoio di raccolta per l'irrigazione del verde urbano.

**SOLARUSSA** - Anche il progetto pilota "Trig eau", (che ha partner importanti come l'università di Genova e il Santissima Annunziata di Pisa) prevede l'uso di materiali innovativi che permettono all'acqua di penetrare nel terreno senza creare ristagni. L'esperimento verrà realizzato in via Deledda, la strada più colpita dagli allagamenti. .

**ALGHERO** - Alghero non ha solo il problema delle piogge, ma anche delle mareggiate a per mandare tutto il sistema sott'acqua. Alghero ha capito che per sopravvivere ai cambiamenti climatici è necessario tornare all'uso di materiali antichi:

**CONTRATTI DI FIUME** - Ma mentre l'europa incentiva progetti e porta avanti programmi per educare ai cambiamenti climatici, la Sardegna ancora aspetta i progetti regionali di adattamento ai cambiamenti climatic,i messi sulla carta all'indomani delle alluvioni del 2013: i cosiddetti "Contratti di Fiume".

La cooperazione al cuore del Mediterraneo  
La coopération au coeur de la Méditerranée

«Si fa prima a mandare in porto un progetto europeo, che un piano regionale». Mario Tendas non le manda a dire. Il sindaco di Solarussa, come tanti altri amministratori dei paesi alluvionati dell'Oristanese, attende da sei anni di vedere realizzati i progetti ma «la burocrazia ci sta uccidendo» commenta. Con un clima così bizzarro non è bene aspettare: ogni anno si spera che non succeda quello che è accaduto nel 2013 e, ad ogni anniversario della tragedia, ci si chiede perché ancora i progetti non siano partiti.

Per i lavori di mitigazione sono già stati impegnati 20 milioni per la riva destra del Tirso e 60 per i paesi sul versanti del Monte Arci.

Una delle opere più attese a Uras e Terralba è il raddoppio del cosiddetto Canale delle acque alte, quello che nel 2013 ha causato l'onda che ha sommerso Uras e si è poi riversata nel rio Mogoro.

«I rallentamenti sono dovuti alle scale di valori su cui si lavora - spiega Giorgio Bravin, Ingegnere idraulico che sta seguendo i progetti del Consorzio di Bonifica - il problema è che i Comuni interessati alla raccolta dei dati non sono partiti da una base univoca per i conteggi e quindi i primi tre anni di lavoro si sono persi cercando di trovare un punto comune». Non è così facile lavorare sulla mitigazione del rischio alluvioni, continua Bravin: «Il problema non ha solo risvolti ambientali, ma anche sociali e colpisce interessi non solo idraulici, ma anche economici: bisogna cercare di mettere tutti d'accordo». Ma qualcosa inizia a muoversi: dei primi 60 milioni impegnati, 17 sono già stati stanziati e a breve dovrebbero iniziare i lavori. Anche il contratto della Riva destra del Tirso ha quasi finito il suo iter e sta per andare in porto. Lo assicura il commissario del Consorzio di Bonifica, Cristiano Carrus, che ha comunque iniziato a ripulire tutti i canali di competenza del Consorzio in 25 comuni dell'Oristanese.

Nel 2020 si ricorderà Cleopatra per la settima volta nella speranza che non capiti un'altra tragedia di quella portata: meglio non scoprire se il territorio sarebbe pronto ad affrontarla.

**Alessandra Raggio**

La cooperazione al cuore del Mediterraneo  
La coopération au cœur de la Méditerranée





## Retralags - P.O. Italia Francia Marittimo 2014 - 2020



Publicato da Cinzia Gana [?] · 13 dicembre 2019 · 🌐

📅 Ieri si è riunita la Segreteria Tecnica del Contratto di Laguna del Calich  
 📁 Fatto il punto sulle azioni pilota "Sperimentazione allevamento di bivalvi" e "Percorsi Tematici per la fruizione naturalistica e culturale della laguna"  
 📄 Condivise le linee strategiche per l'organizzazione degli eventi finali di disseminazione, in programma ad Alghero dal 22 al 24 aprile 2020  
 #Alghero #Contrattodilagunadelcalich #ParcodiPortoConte #Agris #Laore #Uniss #Arpas #ConsorziodibonificadellaNurra #zoneumide #biodiversità #partecipazione #Contrattidifiume



181

Persone raggiunte

26

Interazioni

Metti in evidenza il post



6

Condivisioni: 1



Mi piace



Commenta



Condividi



Commenta come Retralags - P.O. Italia Francia ...



La cooperazione al cuore del Mediterraneo  
La coopération au cœur de la Méditerranée



## Retralags - P.O. Italia Francia Marittimo 2014 - 2020

Publicato da Cinzia Gana [?] · 17 dicembre 2019 ·

Terminato il 3 tavolo tematico dell'agricoltura, ospitato ancora una volta dalla Cantina Sociale di Santa Maria La Palma.

⚠ Ancora aperta la questione annosa sull'opportunità di usare le acque depurate per l'irrigazione delle colture.

📄 Le richieste degli operatori convergono sulla chiarezza delle informazioni e sulla fruibilità di dati e analisi da parte degli enti preposti.

📍 La fase di ascolto e di condivisione continuerà a gennaio.

#Contrattodilagunadelcalich #tavoloagricoltura #partecipazione  
#contrattidifiume #Alghero #ConsorziodibonificadellaNurra #Abbanoa  
#UniSS #CantinaSocialeSantaMariaLaPalma #ParcodiPortoConte



77

17

Metti in evidenza il post

La cooperazione al cuore del Mediterraneo  
La coopération au cœur de la Méditerranée




Retralogs - P.O. Italia Francia Marittimo 2014 - 2020

Pubblicato da Elena Riva [P] · 23 dicembre 2019 ·

# Toponomastica Històrica

del Parco Naturale Regionale di Porto Cervo  
de l'Àrea Marina Protègida Cap de Capo Isola Piana i del territori de l'Alguer



Toponomastica storica del Parco Naturale Regionale di Porto Cervo,  
de l'Àrea Marina Protègida Cap de Capo Isola Piana e del territori de l'Alguer



Parco Naturale Regionale di Porto Cervo  
20 dicembre 2019 ·

Parco Naturale Regionale di Porto Cervo  
20 dicembre 2019 ·

57

Persone raggiunte

1

Interazione

Impossibile mettere in evidenza



1



Mi piace



Commenta



Condividi



La cooperazione al cuore del Mediterraneo  
La coopération au cœur de la Méditerranée





**Interreg**



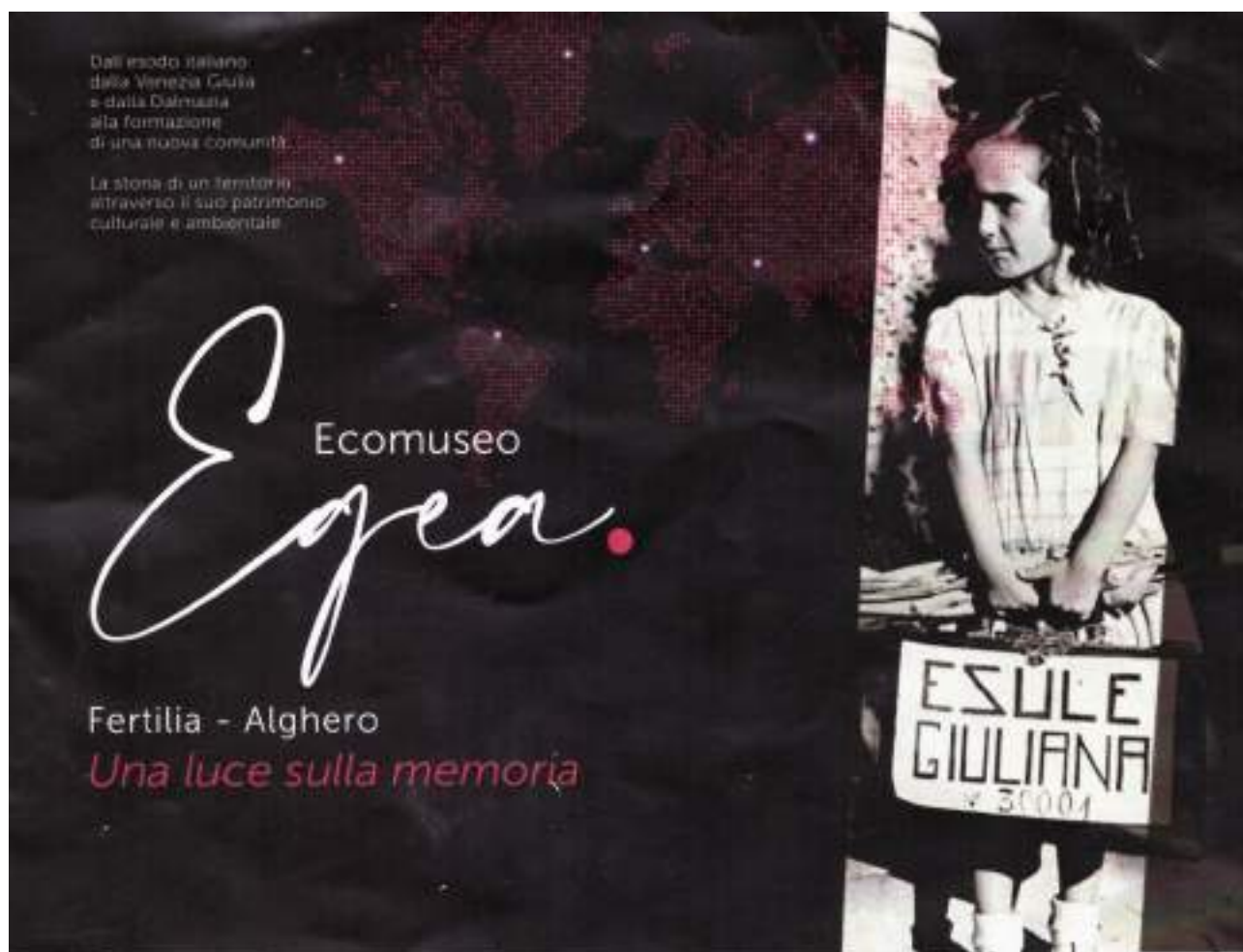
retralags

MARITTIMO-IT F R-MARITIME

Fondo Europeo di Sviluppo Regionale

## Componente C

### Rassegna stampa Febbraio Marzo 2020



La cooperazione al cuore del Mediterraneo  
La coopération au coeur de la Méditerranée



**Interreg**  
MARITTIMO-IT F R-MARITIME





## Retralags - P.O. Italia Francia Marittimo 2014 - 2020

Publicato da Cinzia Gana [?] - 1 febbraio · 🌐



🚩 Al via il convegno di presentazione del progetto dell'ecomuseo Egea, parte integrante del piano d'azione del contratto di laguna del Calich. #Retralags #Contrattodilagunadelcalich #parcodiportoconte #Alghero #ecomuseo



73

Persone raggiunte

6

Interazioni

Metti in evidenza il post



Tu e altri 2



Mi piace



Commenta



Condividi



La cooperazione al cuore del Mediterraneo  
La coopération au cœur de la Méditerranée



## Retralags - P.O. Italia Francia Marittimo 2014 - 2020

...

Publicato da Cinzia Gana [?] · 4 febbraio · 🌐

👤 Oggi sono state definite le linee guida della collaborazione tra il Comune di Alghero e il Dipartimento di Architettura-Design-Urbanistica dell'Università di Sassari-DADU.

👉 Dal 10 febbraio saranno attivati 4 tirocini nell'ambito del Master di Il Livello "Costruzione del paesaggio. Rischio idrogeologico e progetto urbano" per l'anno accademico 2018/2019.

👉 I 4 tirocinanti, sotto la direzione di Silvia Serreli del DADU, lavoreranno a progetti specifici previsti dal Master mettendo in campo competenze e output informativi e tecnologici a supporto dello sviluppo del Contratto di Laguna del Calich.

👉 I progetti di tirocinio rafforzeranno il quadro conoscitivo strategico del Contratto, creando un sistema georeferenziato delle conoscenze tecniche e scientifiche sul bacino imbrifero e valorizzando graficamente e digitalmente i contenuti del piano d'azione triennale del Contratto.

#Retralags #Contrattodilagunadelcalich #Uniss #ArchitetturaAlghero #PaesaggioUrbano #CondottaUrbanistica #Alghero



90

Persone raggiunte

23

Interazioni

Mettilo in evidenza il post

👤 Tu e altri 4

👍 Mi piace

💬 Commenta

➦ Condividi



La cooperazione al cuore del Mediterraneo  
La coopération au cœur de la Méditerranée



## AMBIENTE



La cooperazione al cuore del Mediterraneo  
La coopération au cœur de la Méditerranée

# Interreg, due importanti progetti ambientali

5 Marzo 2020 - 17:57

AMBIENTE

ALGHERO – L'amministrazione Comunale, fa sapere il presidente della Commissione Ambiente Christian Mulas, ha ancora in corso due Progetti Europei del Programma Interreg: uno, denominato Retralags, nel quale siamo comune Capofila per la tutela e valorizzazione della Laguna del Calich attraverso il quale abbiamo approvato il Contratto di Laguna (primo in Sardegna e secondo in Italia) come strumento di governance in un territorio dove insistono un'infinità di Enti e soggetti privati che a vario titolo hanno delle competenze sull'area; l'altro, denominato ADAPT, rivolto al rafforzamento delle capacità dei sistemi urbani di prevenire e gestire i rischi derivanti dai cambiamenti climatici con particolare riferimento alle alluvioni urbane da acque meteoriche, realizzando azioni per migliorare le conoscenze, le competenze istituzionali, della società civile; definendo strategie e piani di adattamento, appunto, ai cambiamenti climatici; realizzando azioni pilota per la riduzione dei rischi e dei danni derivanti dalle alluvioni urbane.

"I cambiamenti climatici sono una realtà evidente e i danni derivanti da esso ricadono sui territori, sulla popolazione e sul tessuto economico -sociale. Occorrono, quindi, soluzioni efficienti ed efficaci per mitigare e contenere gli effetti ripensando al modo di operare nel territorio. **Ci sono molte azioni che ciascuna comunità può fare a riguardo come: educazione ambientale; passaggio rapido all'energia pulita; trasporti pubblici garantiti per tutti; infrastrutture e sostenibilità ambientale;** aggiornamento regolamenti edilizi per il risparmio energetico ed efficientamento degli edifici pubblici; adeguamento strumenti urbanistici con i vari Piani (PAI- PAES – adattamento climatico- ecc.); manutenzioni costanti dei canali, caditoie, ecc.; contenimento del rischio idraulico; corretta gestione delle acque; ecc. ecc..", commenta sempre Mulas.

Entrambi detti Progetti Europei hanno concorso e concorrono a migliorare e rafforzare la corretta gestione del territorio attraverso modelli innovativi di governance integrata del territorio. **Il Contratto di Laguna e il Progetto ADAPT diventano, quindi, strumenti fondamentali per attuare il processo che aiuti le Istituzioni Pubbliche, i privati e i portatori di interesse ad individuare strumenti di gestione e di programmazione sostenibili e integrati dei territori.**

0 Comments

Sort by